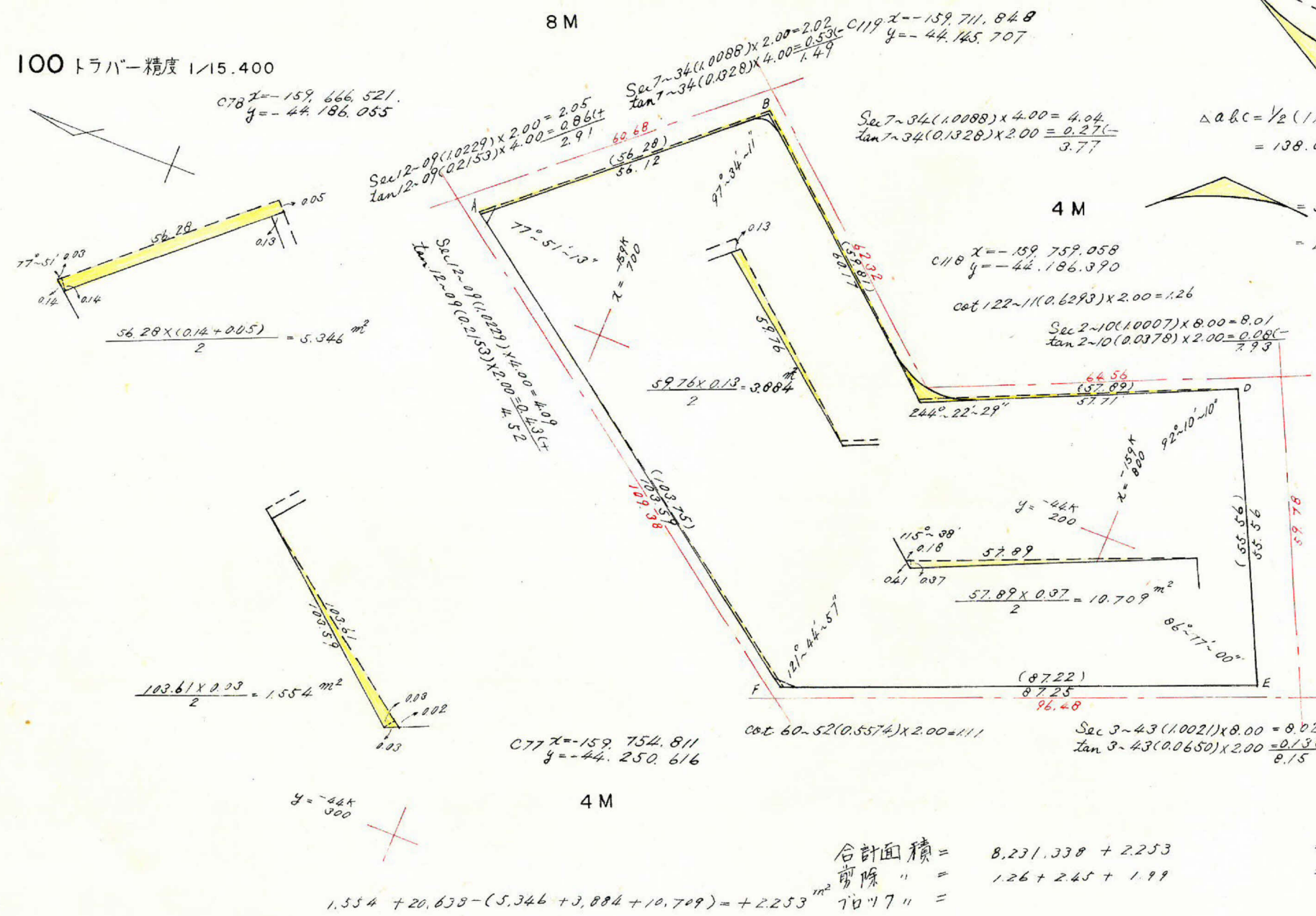
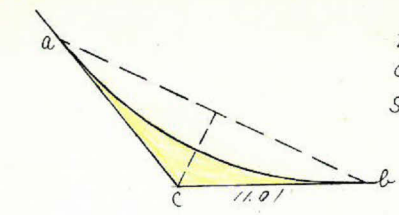



この図面等は、土地区画整理事業に関する参考資料として提供しています。
 ○図面等は換地処分時のものであり、現在の状況とは異なる場合があります。
 ○図面等によって、境界等が確定されるものではありません。



IA = 64.22
 R = 17.50
 TL = 11.01
 CL = 19.66
 SL = 3.18



$a.b = 2(11.01 \times (0.532^2 - 11'))$
 $= 18.64$
 $H = 9.32 \times \tan 92^{\circ} - 11'$
 $= 5.86$
 $\Delta a.b.c = \frac{1}{2}(17.50 \times 17.50 \times \sin 64^{\circ} - 22')$
 $= 138.057$



$\Delta a.b.c = (18.64 \times 5.86) \frac{1}{2}$
 $= 54.612$
 $= 54.612 - (172.031 - 138.057)$
 $= 20.638 \text{ m}^2$
 欠丹 a.b.c
 $= \frac{64.22 \times \pi d^2}{560}$
 $= 172.031 \text{ m}^2$

C117 x = -159,818.209
 y = -44,160.524

Sec 2-10(1,0007) x 2.00 = 2.00
 Tan 2-10(0.0378) x 8.00 = 0.30(-)
 1.70

Sec 3-43(1,0021) x 2.00 = 2.00
 Tan 3-43(0.0650) x 8.00 = 0.52(+)
 2.52

C76 x = -159,844.223
 y = -44,214.356

測点	仮方位角	距離(S)	仮方位(A)	真数		S. COS(A)		S. Sin(A)		合緯距	合経距	倍子午線距	倍面積	
				COS(A)	Sin(A)	+	-	+	-					
A	102.09	56.28	S 77° 51' E	0.2105	0.9776	11.847	55.019	-	-	-11.847	+55.019	+55.019	-	651.810
B	184.35	59.81	S 43° 35' W	0.9968	0.0799	59.619	4.779	-	-	-71.466	+50.240	+105.259	-	6,275.486
C	120.12	57.89	S 59° 48' E	0.5030	0.8643	29.119	50.034	-	-	-100.585	+100.274	+150.514	-	4,382.812
D	208.02	55.56	S 28° 02' W	0.8827	0.4700	49.043	26.113	-	-	-149.628	+74.161	+174.435	-	8,554.815
E	301.45	87.22	N 58° 15' W	0.5262	0.8504	45.895	74.172	-	-	-103.740	-0.006	+74.155	+	3,402.824
F	360.00	103.75	N 0° 00' E	1.0000	0.0000	103.750	0	-	-	0	0	-0.006	-	0.622
						149.645	109.628	105.053	105.064					16,462.676
						+0.017	-0.011							1/2 = 8,231.338 m ²