

課長 係長 測量士 係

この図面等は、土地区画整理事業に関する参考資料として提供しています。
 ○図面等は換地処分時のものであり、現在の状況とは異なる場合があります。
 ○図面等によって、境界等が確定されるものではありません。

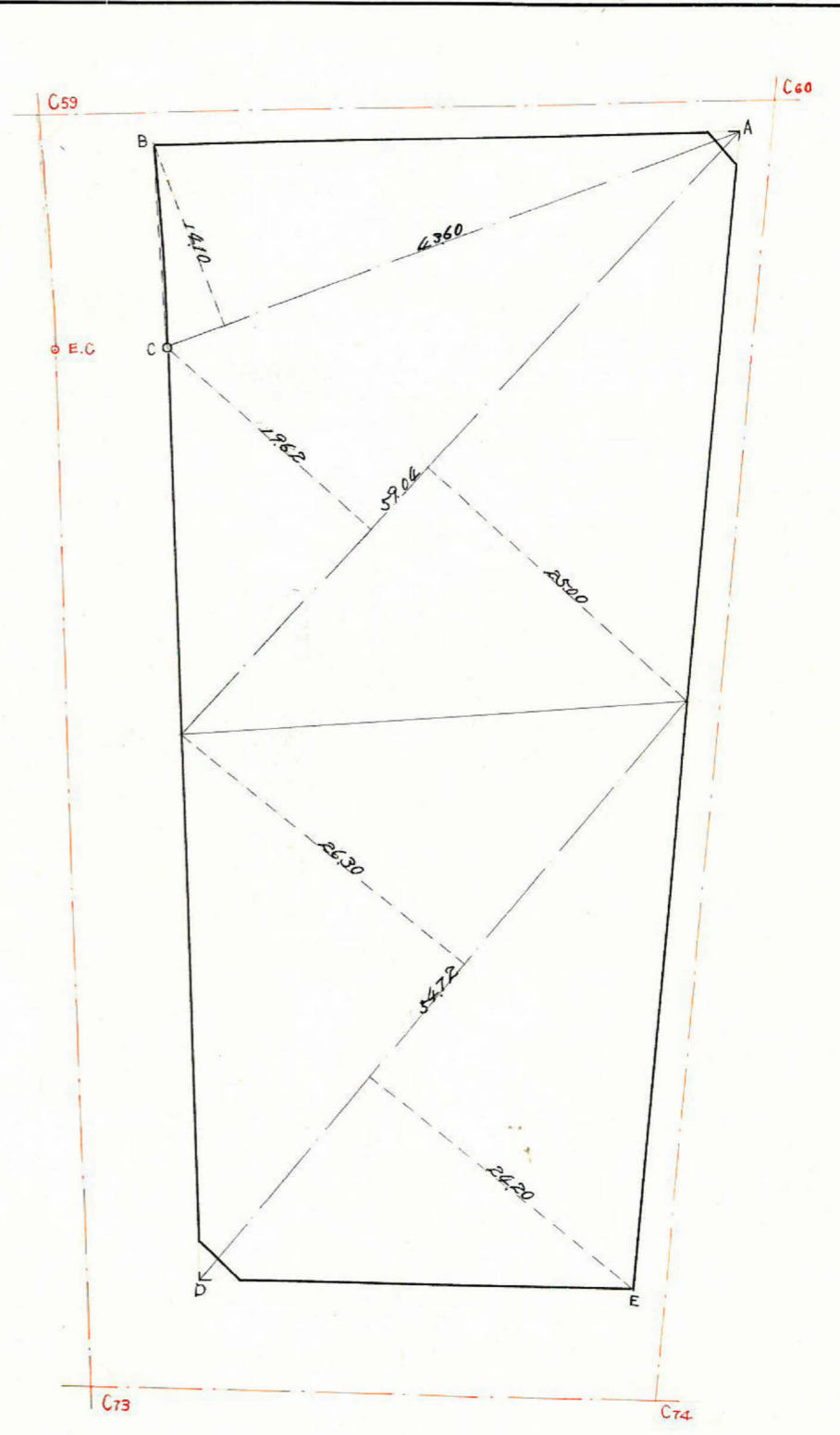
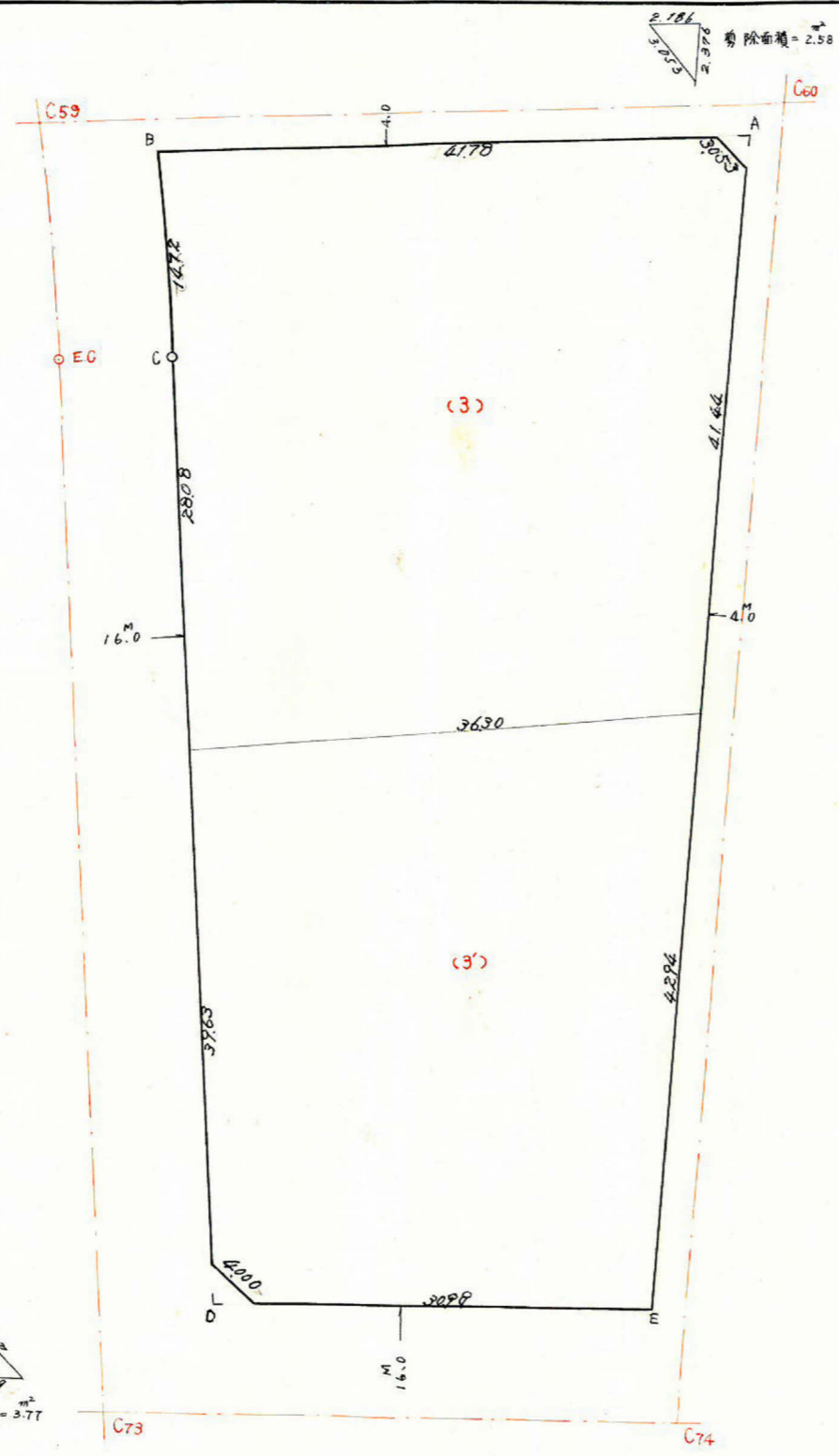
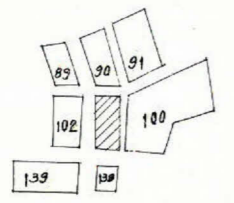
(分 筆 前)

確定面積平面図 $S = \frac{1}{500}$

ブロック番号 紫原

101 号

新地名 町 丁目
 年 月 日



この図面等は、土地区画整理事業に関する参考資料として提供しています。
 ○図面等は換地処分時のものであり、現在の状況とは異なる場合があります。
 ○図面等によって、境界等が確定されるものではありません。

$x = -159783.985$
 $y = -44301.962$

$x = -159759.149$
 $y = -44255.888$

$x = -159864.237$
 $y = -44256.563$

$x = -159846.822$
 $y = -44220.325$

画地面積	3,006.25	M ²	.
曲線部面積	-1.50		.
剪除面積	-6.35		.
割込面積	2,998.40		.

