


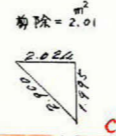
課長	係長	測量士	係

(分筆前)
 確定面積平面図 $S = \frac{1}{1000}$

ブロック番号 **紫原** **53** 号

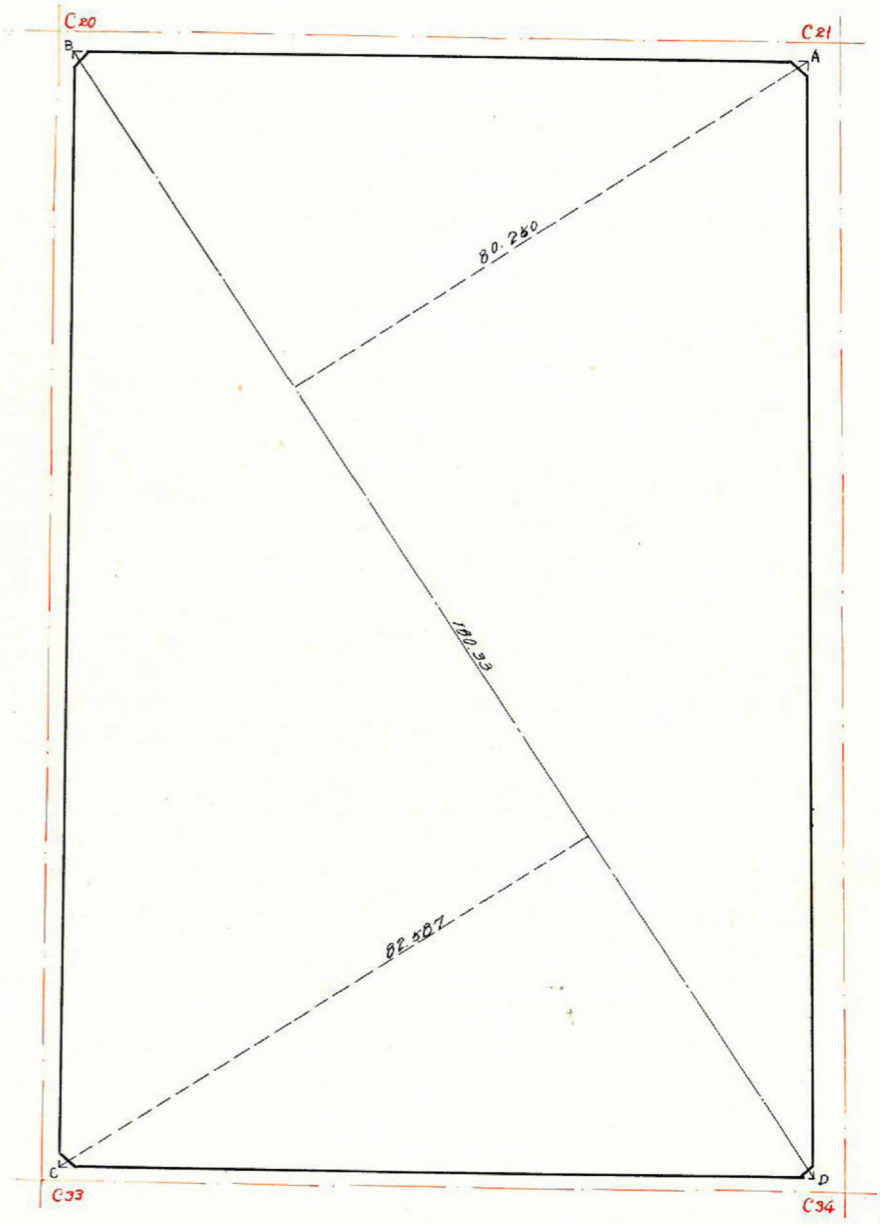
新地名 町 丁目
 年 月 日

69	68	67
52		51
49	48	46

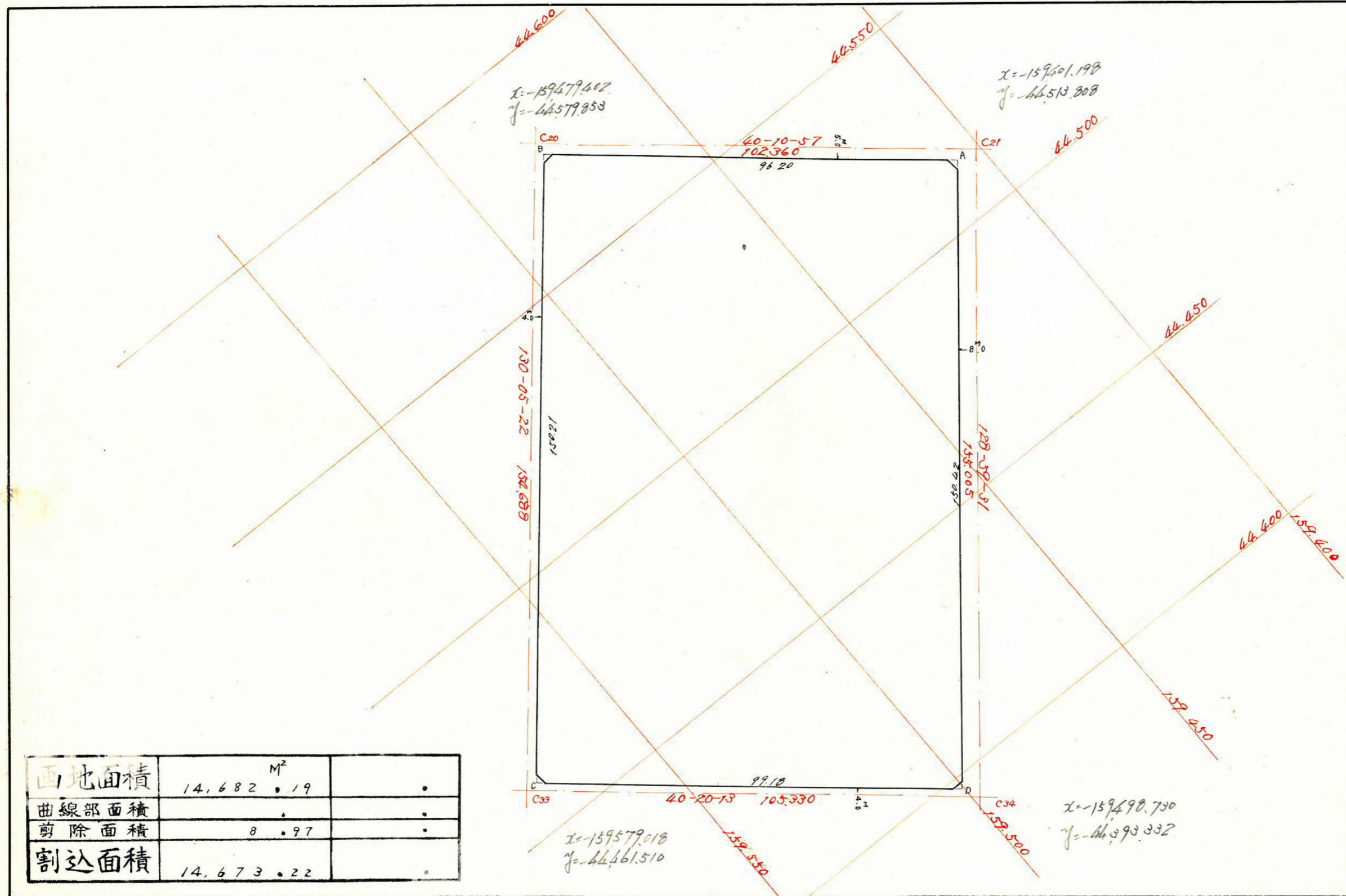


紫原中学校

この図面等は、土地区画整理事業に関する参考資料として提供しています。
 ○図面等は換地処分時のものであり、現在の状況とは異なる場合があります。
 ○図面等によって、境界等が確定されるものではありません。



この図面等は、土地区画整理事業に関する参考資料として提供しています。
 ○図面等は換地処分時のものであり、現在の状況とは異なる場合があります。
 ○図面等によって、境界等が確定されるものではありません。



画地面積	14,682.19	M ²	.
曲線部面積	.		.
剪除面積	8.97		.
割込面積	14,673.22		.