

課長	係長	測量士	係
----	----	-----	---

(分 筆 前)

確定面積平面図 S = 500

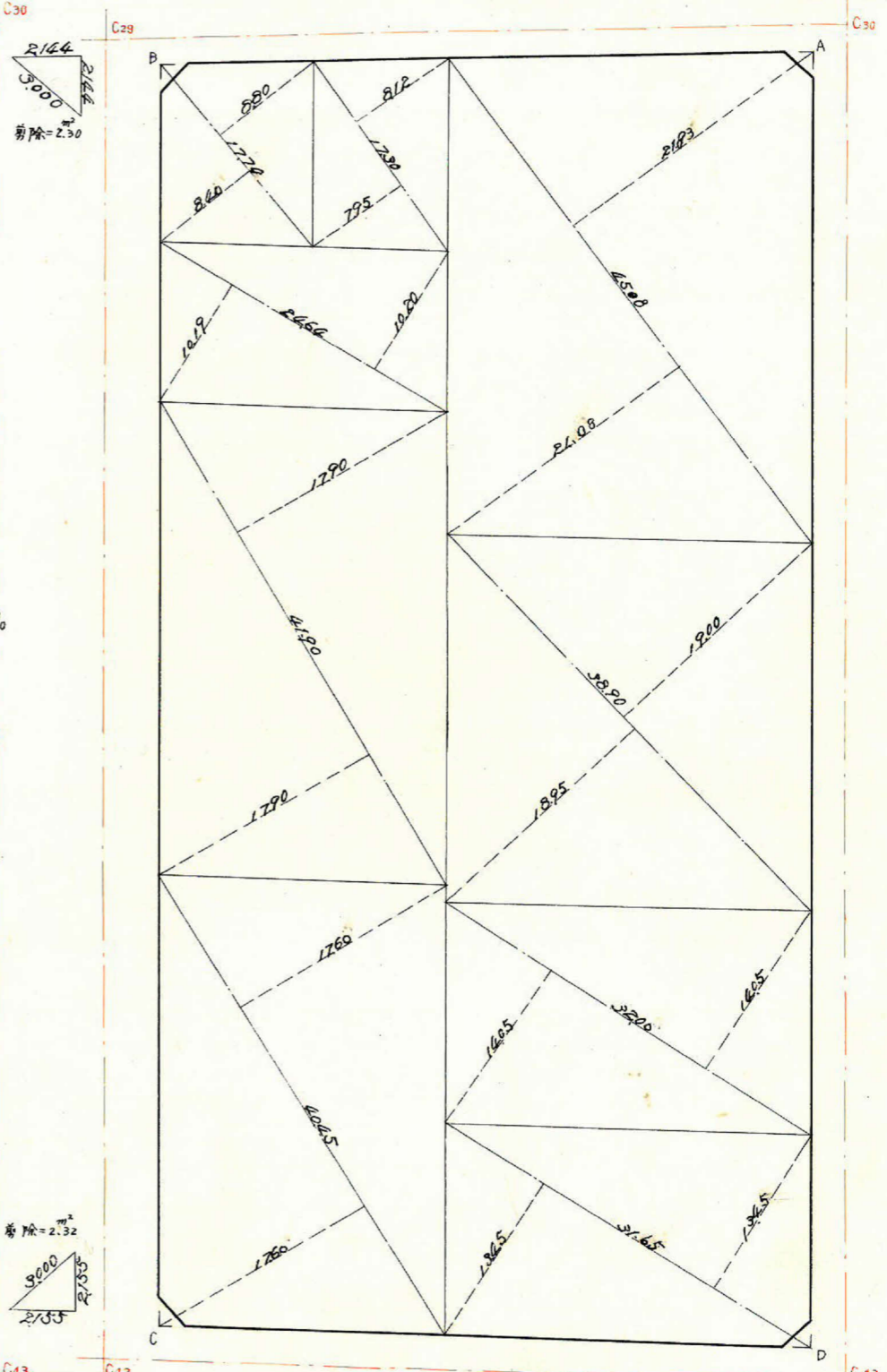
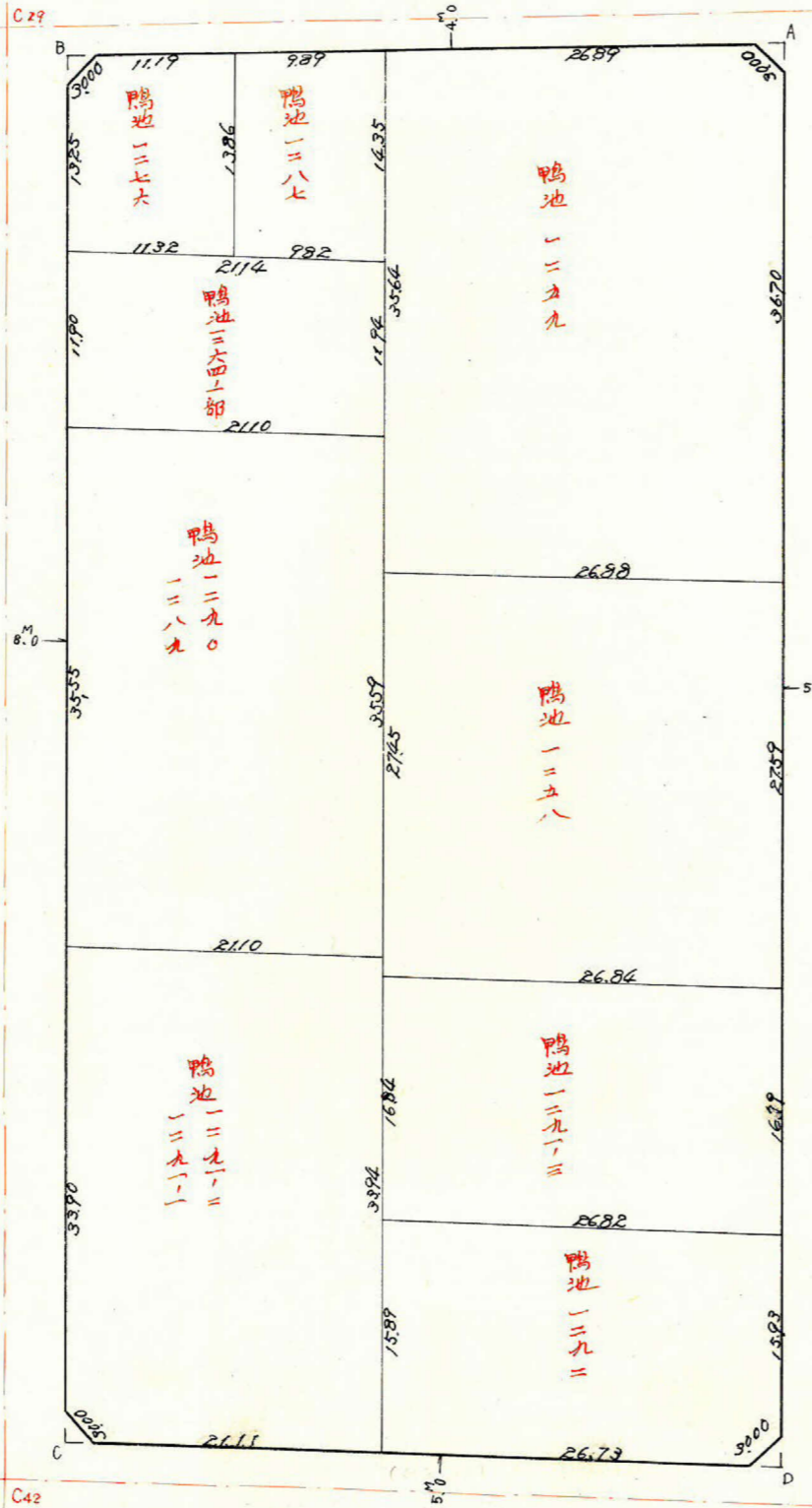
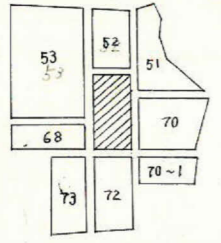
ブロック番号 荃

69 号

新地名 町 丁目

年 月 日

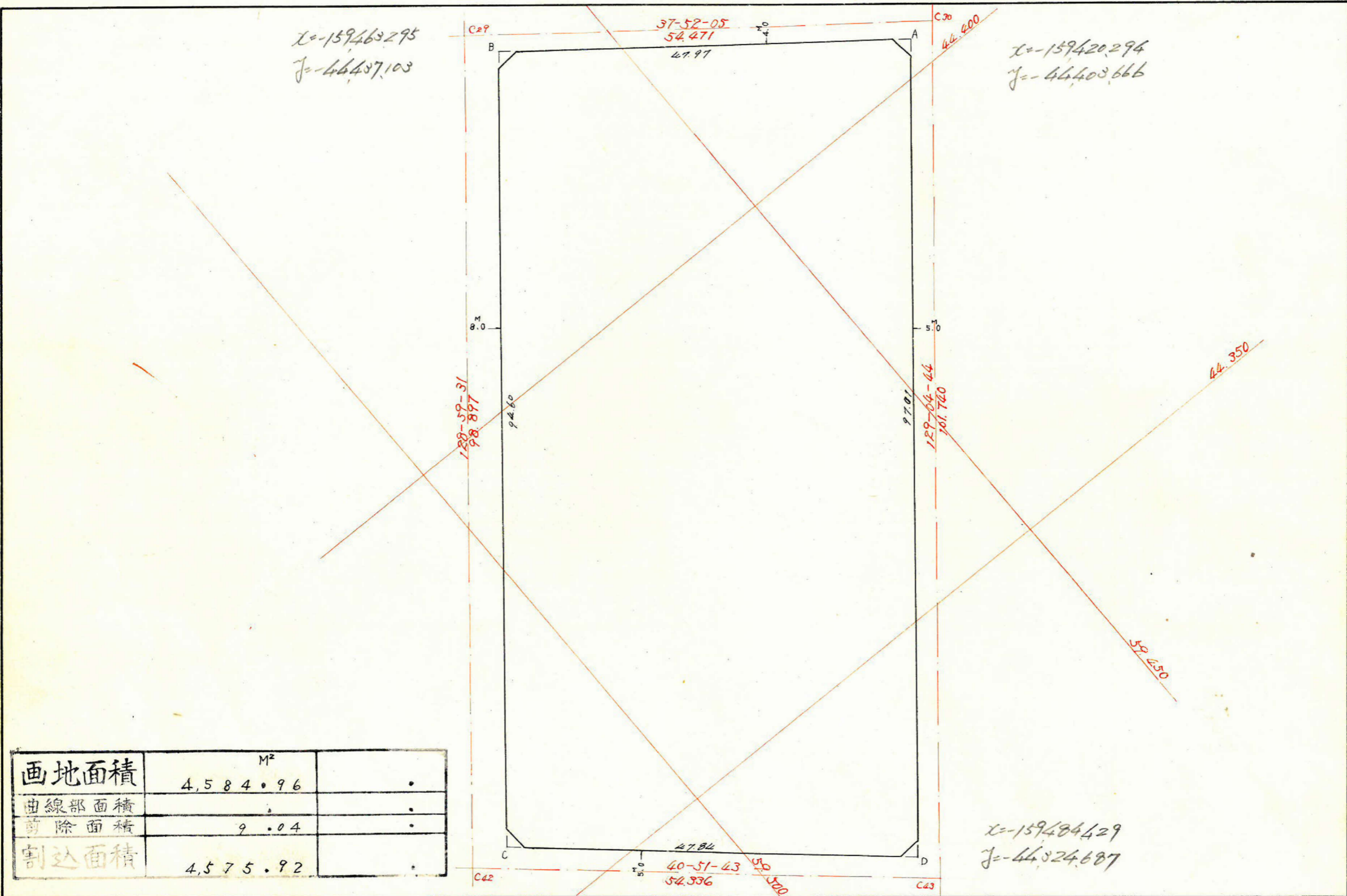
この図面等は、土地区画整理事業に関する参考資料として提供しています。
 ○図面等は換地処分時のものであり、現在の状況とは異なる場合があります。
 ○図面等によって、境界等が確定されるものではありません。



この図面等は、土地区画整理事業に関する参考資料として提供しています。
 ○図面等は換地処分時のものであり、現在の状況とは異なる場合があります。
 ○図面等によって、境界等が確定されるものではありません。

X=159463.295
 Y=44487.103

X=159420.294
 Y=44403.666



X=159525.523
 Y=44360.236

X=159484.29
 Y=44324.687

画地面積	M ²	
画地面積	4,584.96	.
曲線部面積	.	.
剪除面積	9.04	.
割込面積	4,575.92	.