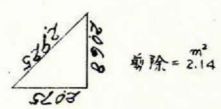
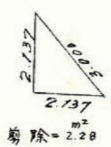
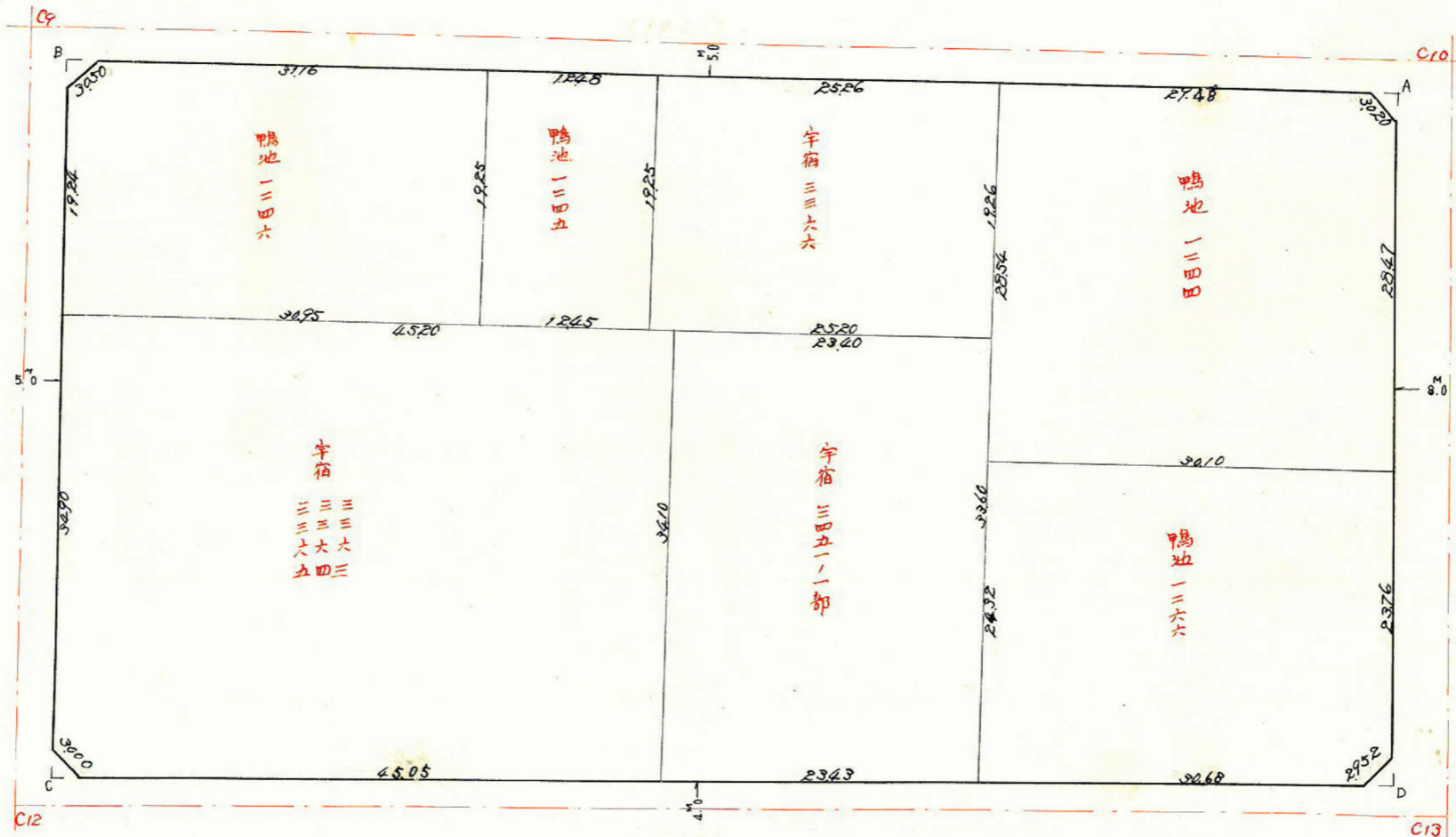
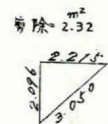
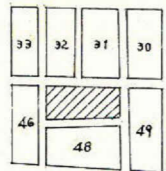


課長	係長	測量士	係

(分筆前)
確定面積平面図 $S = \frac{1}{500}$

ブロック番号 **茶原** **47** 号

新地名 町 丁目
 年 月 日



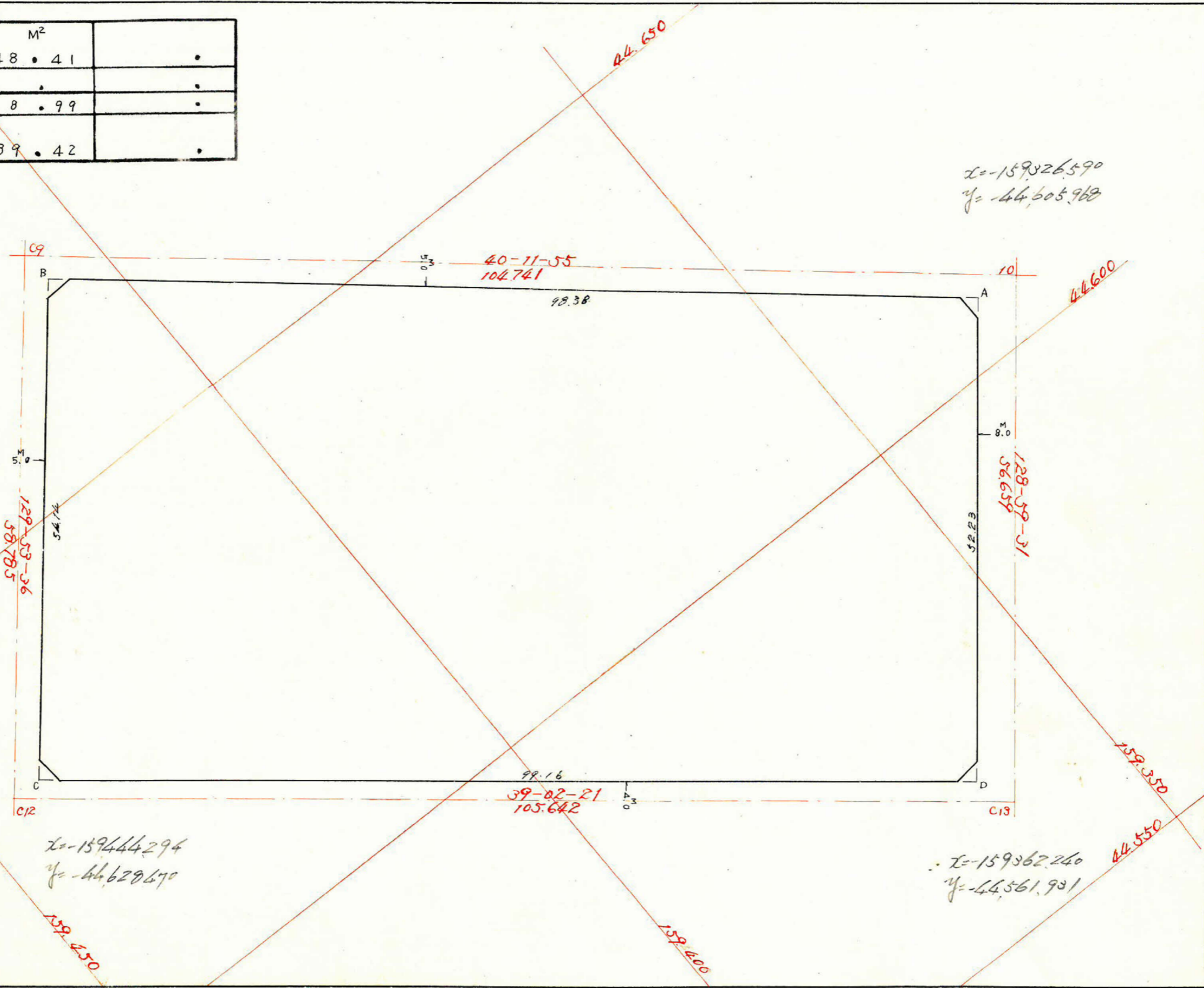
この図面等は、土地区画整理事業に関する参考資料として提供しています。
 ○図面等は換地処分時のものであり、現在の状況とは異なる場合があります。
 ○図面等によって、境界等が確定されるものではありません。

この図面等は、土地区画整理事業に関する参考資料として提供しています。
 ○図面等は換地処分時のものであり、現在の状況とは異なる場合があります。
 ○図面等によって、境界等が確定されるものではありません。

画地面積	M ² 5.248.41	.
曲線部面積	.	.
剪除面積	8.99	.
割込面積	5.239.42	.

$x = -159406592$
 $y = -44673572$

$x = -159326590$
 $y = -44605968$



$x = -159444294$
 $y = -44620670$

$x = -159362240$
 $y = -44561931$

44.550

44.500

44.550

44.500

44.600

44.650

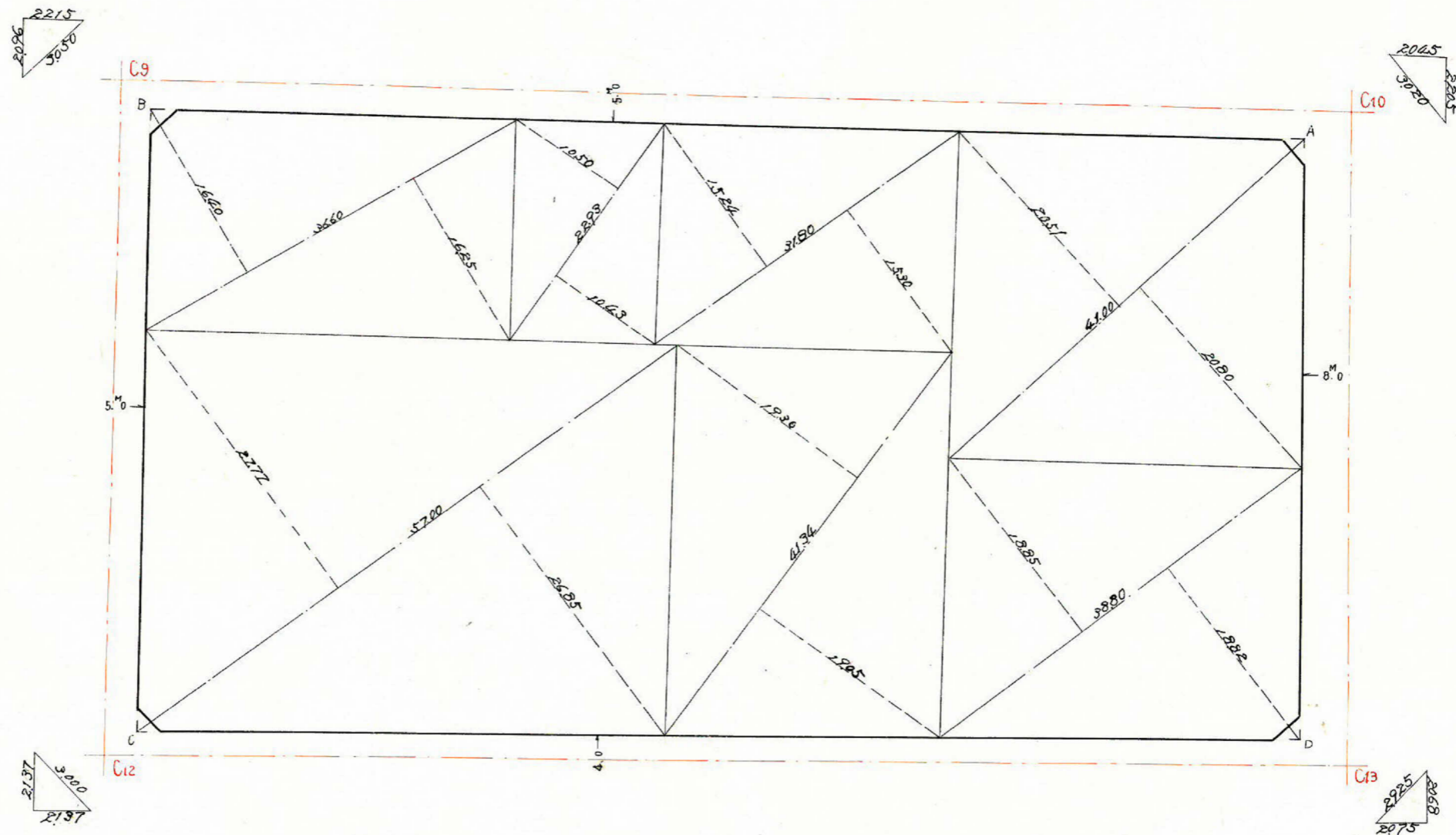
課長	係長	測量士	係

(分 筆 前)
 確定面積平面図 $S = \frac{1}{500}$

ブロック番号 紫原

47 号

新地名 町 丁目
 年 月 日



この図面等は、土地区画整理事業に関する参考資料として提供しています。
 ○図面等は換地処分時のものであり、現在の状況とは異なる場合があります。
 ○図面等によって、境界等が確定されるものではありません。