

課長 係長 測量士 係

(分筆前)

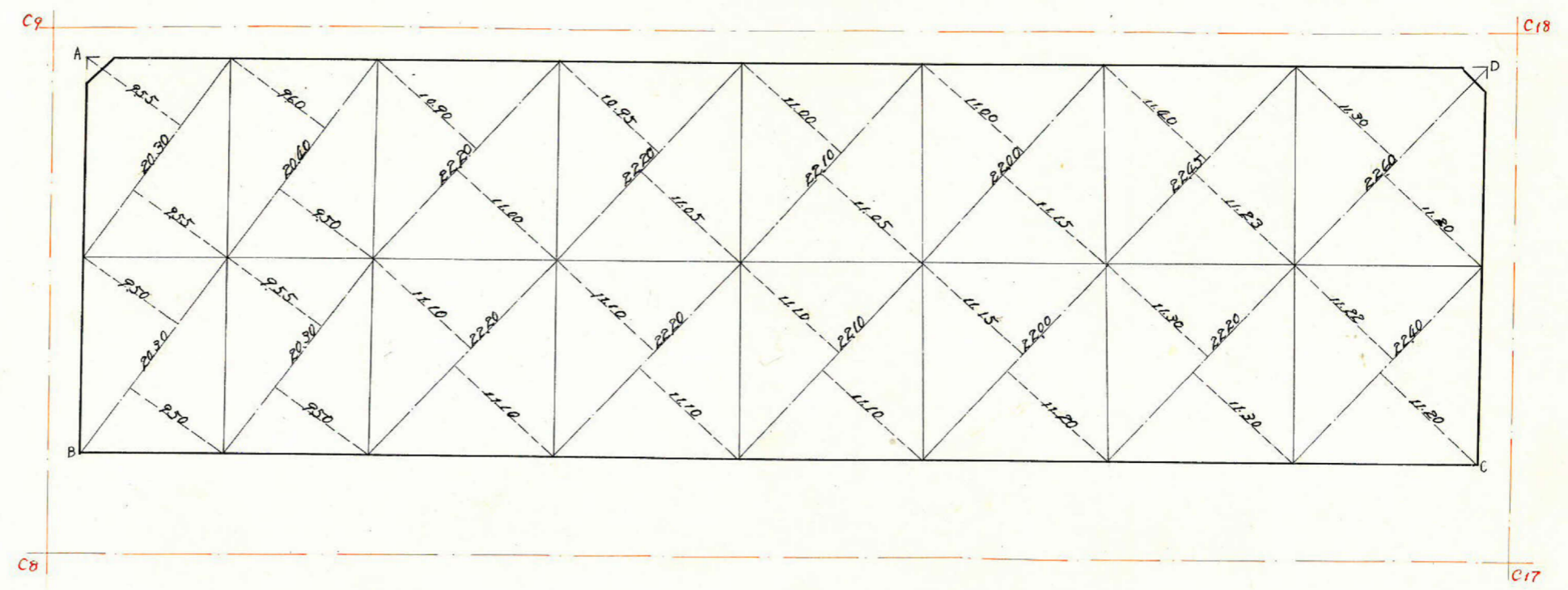
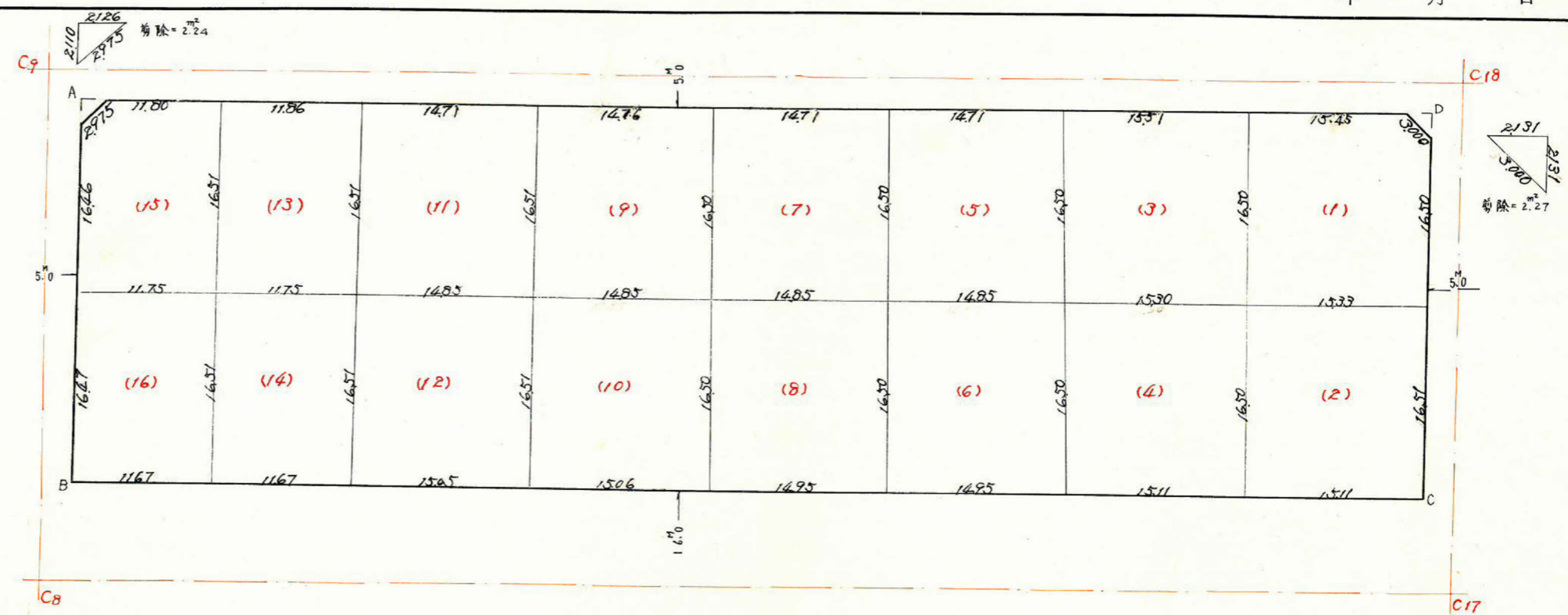
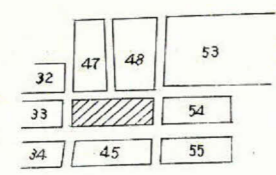
確定面積平面図 $S = \frac{1}{500}$

ブロック番号 紫原

46 号

新地名 町 丁目
年 月 日

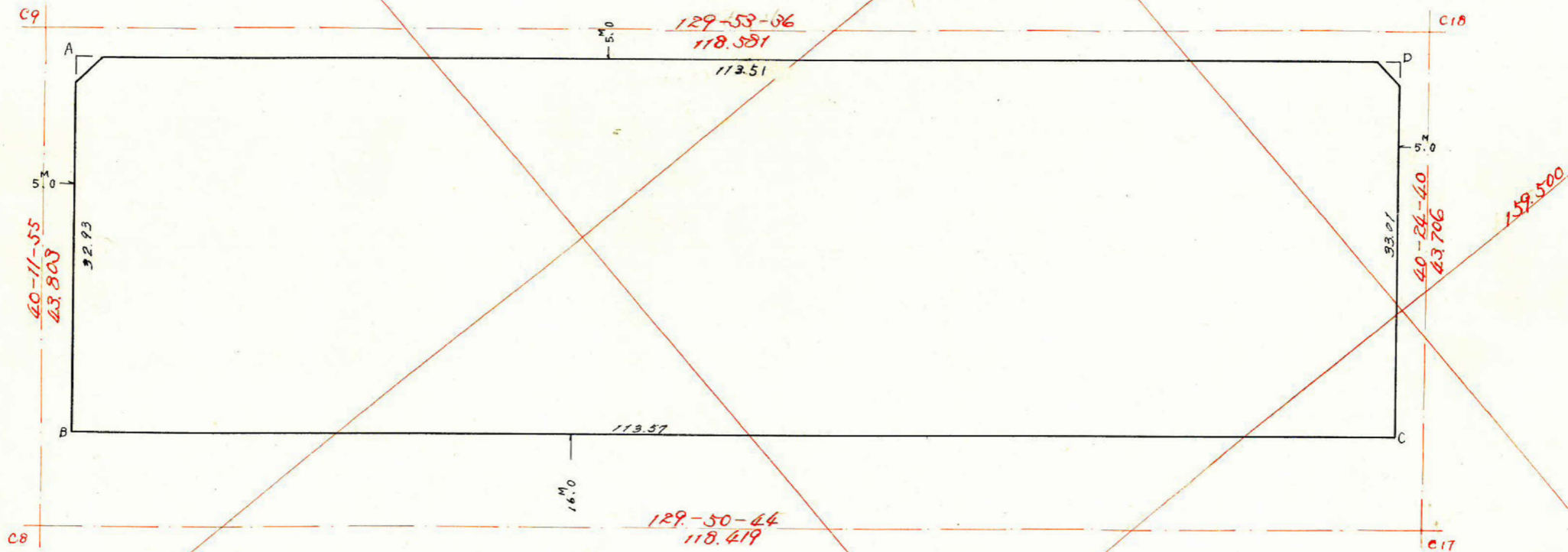
この図面等は、土地区画整理事業に関する参考資料として提供しています。
○図面等は換地処分時のものであり、現在の状況とは異なる場合があります。
○図面等によって、境界等が確定されるものではありません。



画地面積	3.743.48	.
曲線部面積	x	.
剪除面積	4.51	.
割込面積	3.738.97	.

$x = -159466.592$
 $y = -44673.572$

$x = -159484.065$
 $y = -44583.801$



$x = -159460.049$
 $y = -44701.364$

$x = -159515.923$
 $y = -44610.925$

この図面等は、土地区画整理事業に関する参考資料として提供しています。
 ○図面等は換地処分時のものであり、現在の状況とは異なる場合があります。
 ○図面等によって、境界等が確定されるものではありません。