

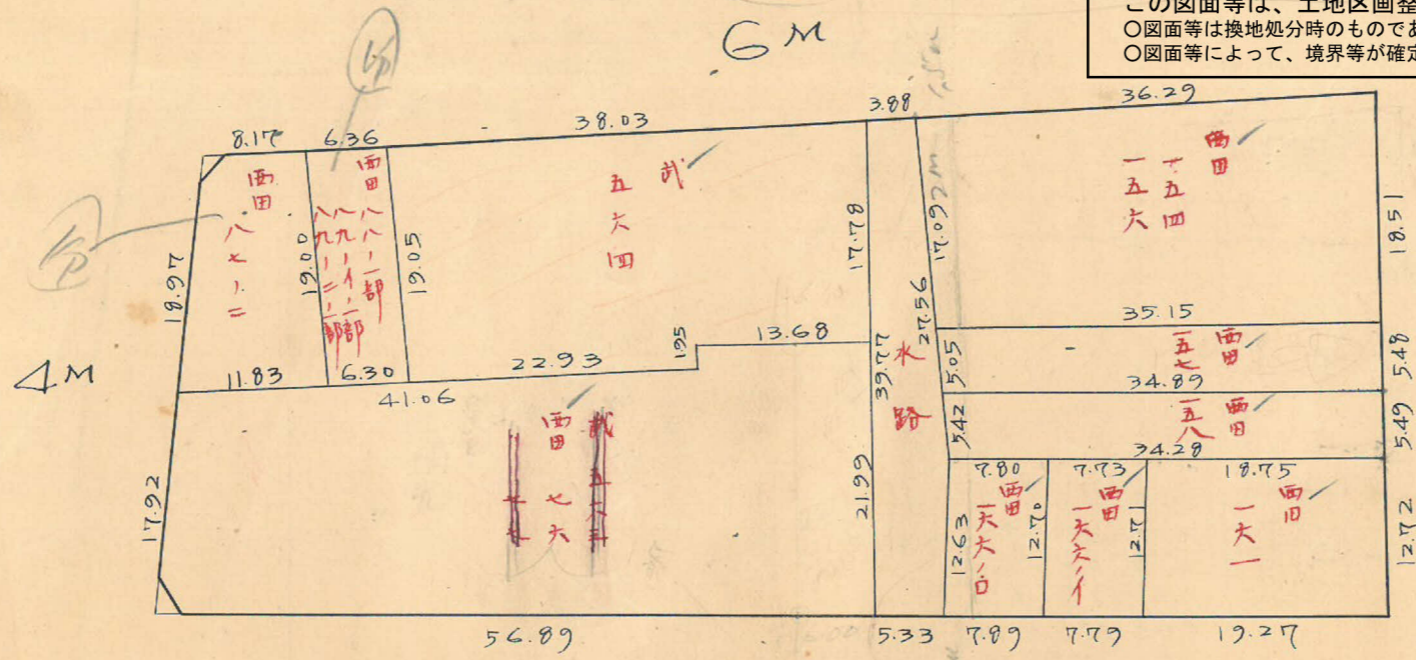
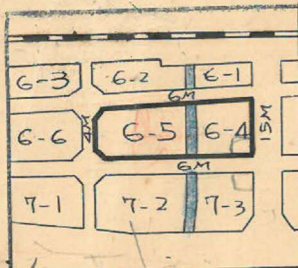
課長	係長	測量士	係
			西田

(分筆前) 確定面積平面圖 $S = \frac{1}{600}$

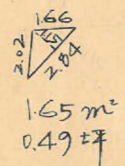
ブロック番号 中洲 6-4 6-5 号

新地名 町 丁目 年 月 日

この図面等は、土地区画整理事業に関する参考資料として提供しています。
 ○図面等は換地処分時のものであり、現在の状況とは異なる場合があります。
 ○図面等によって、境界等が確定されるものではありません。



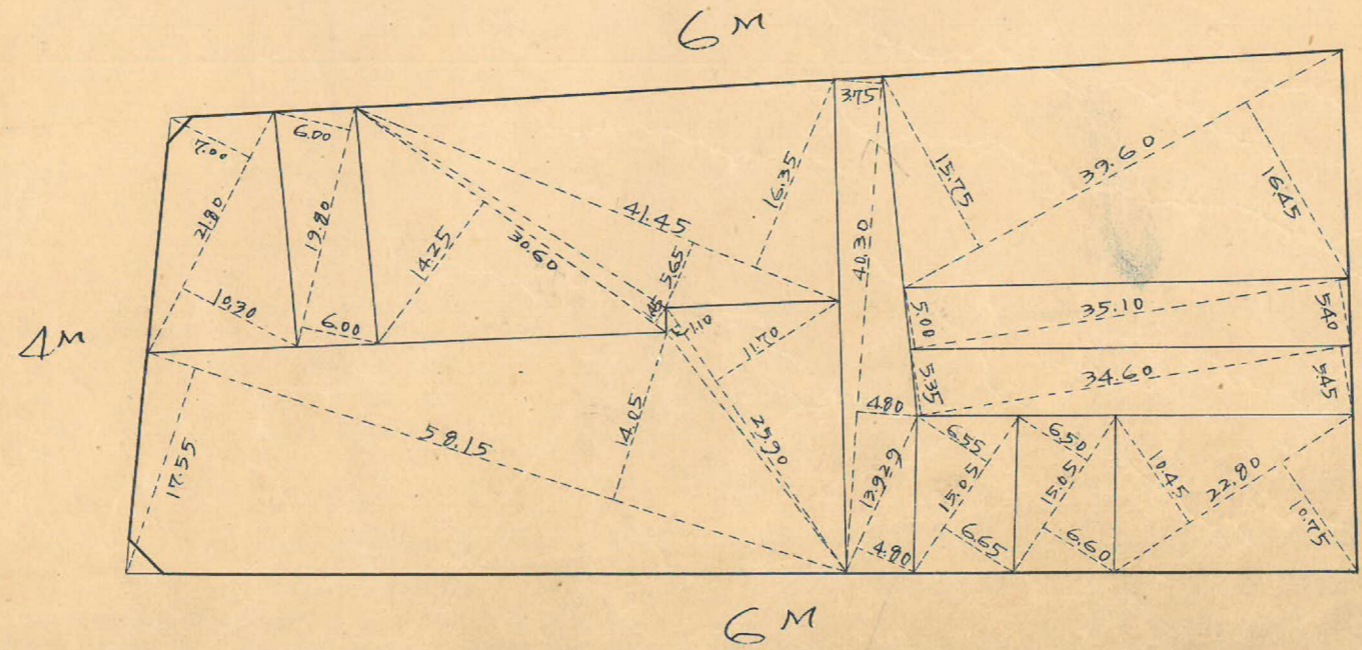
15 M



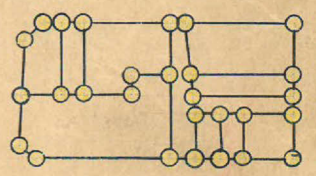
165 m²
0.49 坪



4.09 m²
1.23 坪



15 M



ロット 11 杭 28

y=1,500

6-5 Block

6-4 Block

精度 1/3000

6M

$$\begin{aligned} \sec 8^{\circ}41' &= 1.0116 \times 2.00 = 2.02 \\ \tan 8^{\circ}41' &= 0.1527 \times 3.00 = 0.46 \text{ m} \end{aligned}$$

$$\begin{aligned} \text{No 64 } x &= 3342.0027 \\ y &= 1481.7429 \end{aligned}$$

$$\begin{aligned} \sec 8^{\circ}41' &= 1.0116 \times 3.00 = 3.03 \\ \tan 8^{\circ}41' &= 0.1527 \times 2.00 = 0.31 \text{ m} \end{aligned}$$


$$\begin{aligned} \sec 1^{\circ}45' &= 1.0005 \times 7.50 = 7.50 \\ \tan 1^{\circ}45' &= 0.0306 \times 3.00 = 0.09 \text{ m} \end{aligned}$$

$$\begin{aligned} \text{No 8 } x &= 3443.8554 \\ y &= 1479.5015 \end{aligned}$$

$$\begin{aligned} \sec 1^{\circ}45' &= 1.0005 \times 3.00 = 3.00 \\ \tan 1^{\circ}45' &= 0.0306 \times 7.50 = 0.23 \text{ m} \end{aligned}$$

4M

42.81



101.88

92.73

88°14'28"

$$\begin{aligned} \log 92.73 &= 1.9672203 \\ \log 42.20 &= 1.6253125 \\ \log \sin 88^{\circ}15' &= 9.9997974 (+) \\ &= 3.5923302 \\ &= 3911.38 \text{ m}^2/2 \\ &= 1955.690 \text{ m}^2 \end{aligned}$$

$$\begin{aligned} \log 97.17 &= 1.9875322 \\ \log 36.89 &= 1.5669087 \\ \log \sin 84^{\circ}41' &= 9.9981275 (+) \\ &= 3.5525684 \\ &= 3569.18 \text{ m}^2/2 \\ &= 1784.590 \text{ m}^2 \end{aligned}$$

$$\begin{aligned} 4.09 \text{ m}^2 \\ 1.23 \text{ 坪} \end{aligned}$$

84°40'51"

97.17

88°23'25"

$$\begin{aligned} \sec 5^{\circ}19' &= 1.0043 \times 3.00 = 3.01 \\ \tan 5^{\circ}19' &= 0.0931 \times 2.00 = 0.19 \text{ m} \end{aligned}$$

$$\begin{aligned} \text{No 63 } x &= 3334.6037 \\ y &= 1439.5802 \end{aligned}$$

$$\begin{aligned} \sec 5^{\circ}19' &= 1.0043 \times 2.00 = 2.01 \\ \tan 5^{\circ}19' &= 0.0931 \times 3.00 = 0.28 \text{ m} \end{aligned}$$

$$\begin{aligned} \sec 1^{\circ}37' &= 1.0004 \times 3.00 = 3.00 \\ \tan 1^{\circ}37' &= 0.0282 \times 7.50 = 0.21 \text{ m} \end{aligned}$$

$$\begin{aligned} \text{No 70 } x &= 3441.2888 \\ y &= 1430.9253 \end{aligned}$$

$$\begin{aligned} \sec 1^{\circ}37' &= 1.0004 \times 7.50 = 7.50 \\ \tan 1^{\circ}37' &= 0.0282 \times 3.00 = 0.08 \text{ m} \end{aligned}$$

6M

107.84

48.64

15M

$$\begin{aligned} \text{合計面積} & 1.955.690 \text{ m}^2 + 1.784.590 \text{ m}^2 = 3.740.280 \text{ m}^2 = (x0.3025 = 1131.43 \text{ 坪}) = 1131.38 \text{ 坪} \\ \text{剪除面積} & 1.63 \text{ m}^2 + 4.09 \text{ m}^2 = 5.72 \text{ m}^2 = 1.72 \text{ 坪} \\ \text{割込面積} & 3734.56 \text{ m}^2 = 1129.66 \text{ 坪} \end{aligned}$$

y=1,400

x=3,300

x=3,400

この図面等は、土地区画整理事業に関する参考資料として提供しています。
 ○図面等は換地処分時のものであり、現在の状況とは異なる場合があります。
 ○図面等によって、境界等が確定されるものではありません。