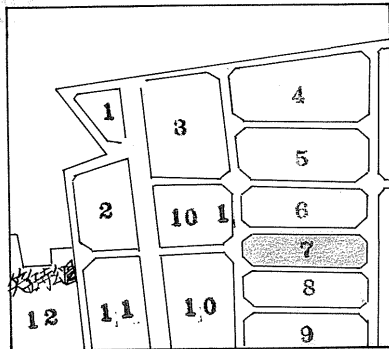


確定面積平面図 $S = \frac{1}{500}$

武田上 地区 7 ブロック

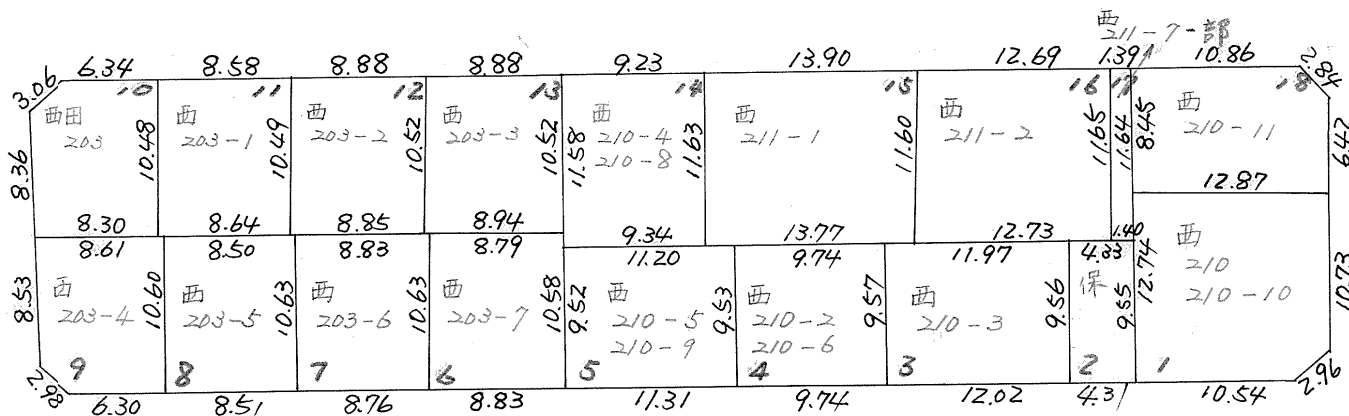
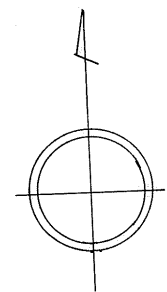
新地名 町 丁目
 70
 年 月 日



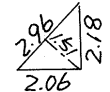
$A = 2.32 \text{ m}^2$



$A = 2.24 \text{ m}^2$



$A = 2.11 \text{ m}^2$



$A = 2.23 \text{ m}^2$

この図面等は、土地区画整理事業に関する参考資料として提供しています。
 ○図面等は換地処分時のものであり、現在の状況とは異なる場合があります。
 ○図面等によって、境界等が確定されるものではありません。