課長	係長	測量士	主任

(分筆前) 確定面積平面圖 S＝1/600

ブロック番号 中央 5～2 号

新地名 町 丁目

29年 月 日

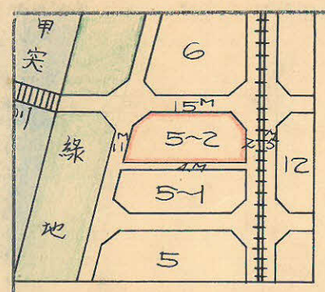

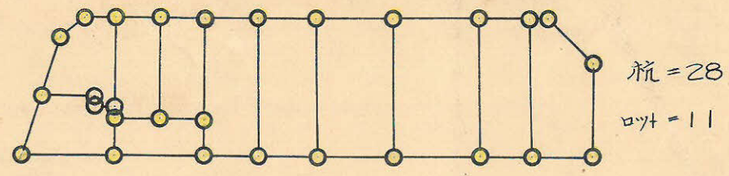

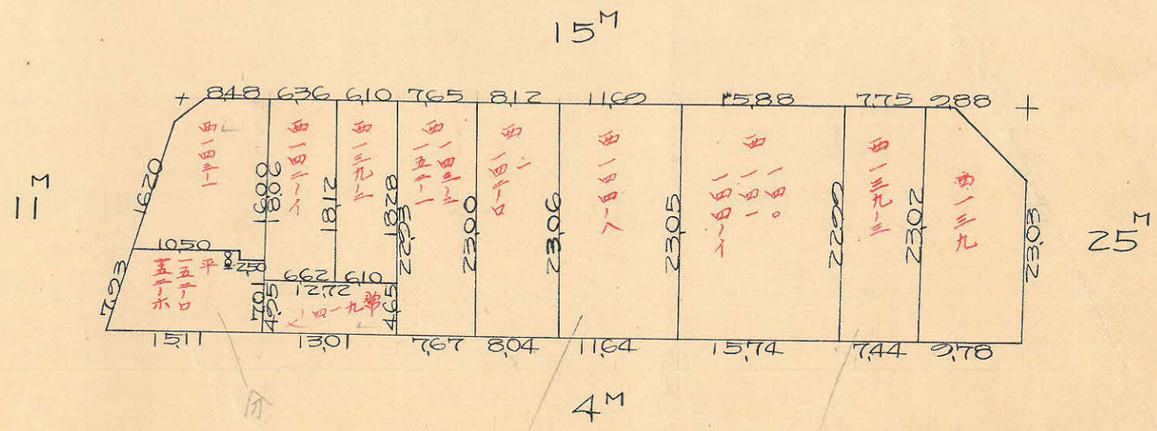

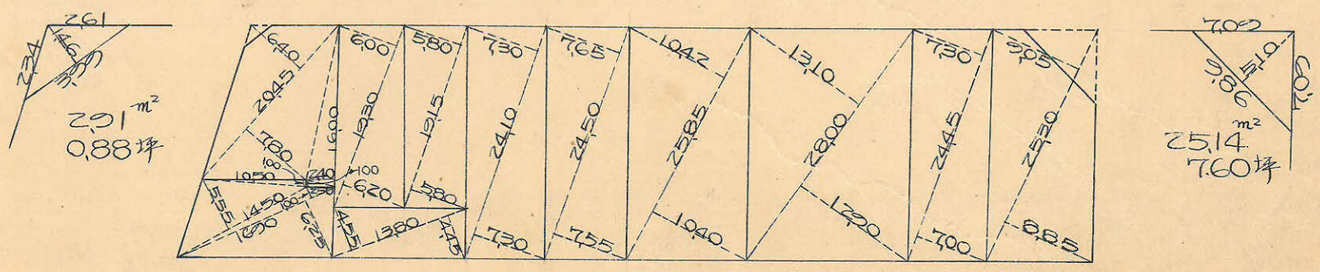

この図面等は、土地区画整理事業に関する参考資料として提供しています。
○図面等は換地処分時のものであり、現在の状況とは異なる場合があります。
○図面等によって、境界等が確定されるものではありません。

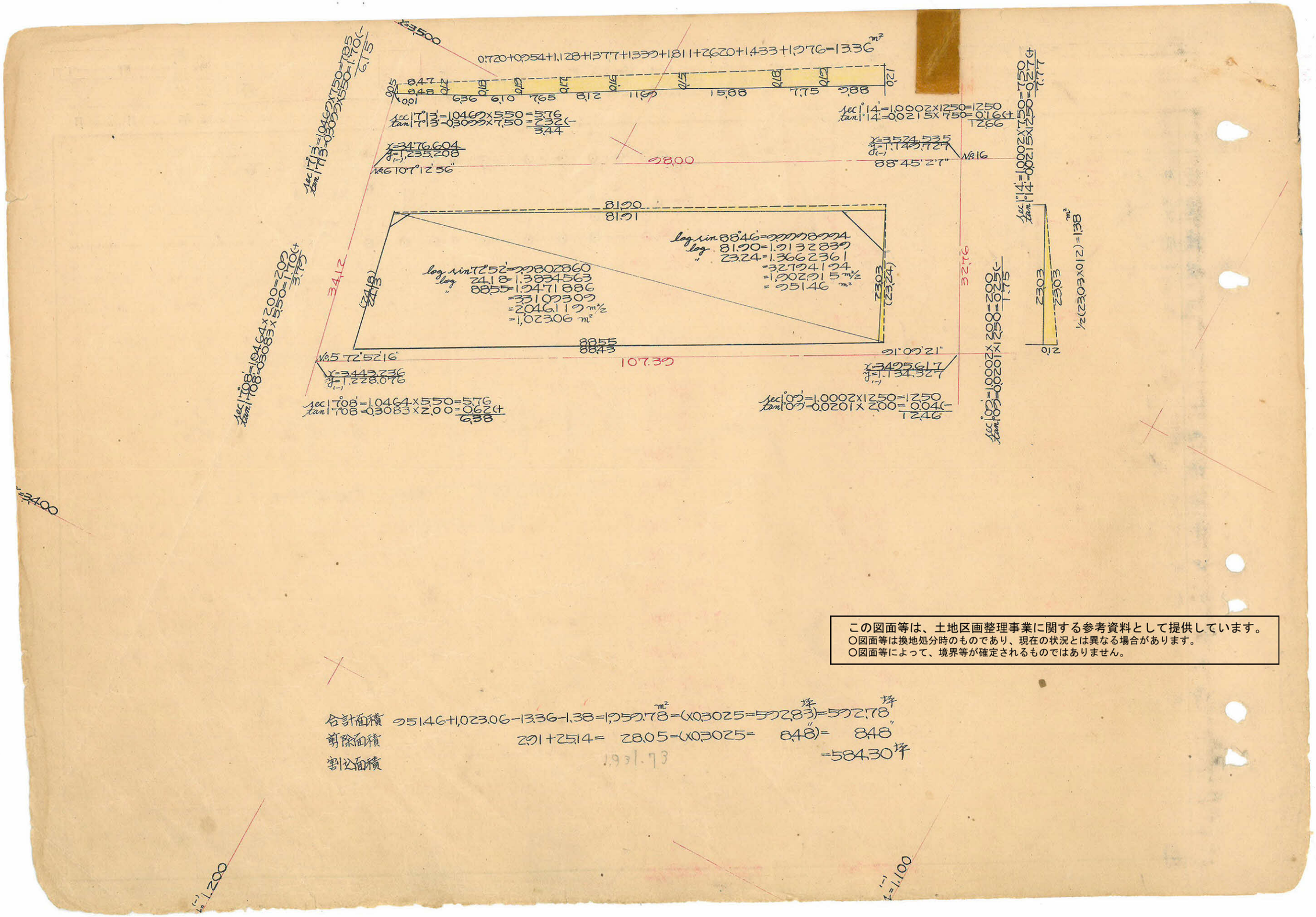

この図面等は、土地区画整理事業に関する参考資料として提供しています。
○図面等は換地処分時のものであり、現在の状況とは異なる場合があります。
○図面等によって、境界等が確定されるものではありません。

合計面積　951.46+1,023.06−13.36−1.38=1,959.78 m²=(×0.3025=592.83 坪)=592.78 坪
剪除面積　2.91+25.14=　28.05=(×0.3025=　8.48 坪)=　8.48 坪
割必面積　1,931.73　=584.30 坪