課長	係長	測量士	係

(分　筆　前)

確定面積平面圖 S＝1/600

ブロック番号 中央 8 号

新地名 町 丁目

昭和27年 4 月 24 日

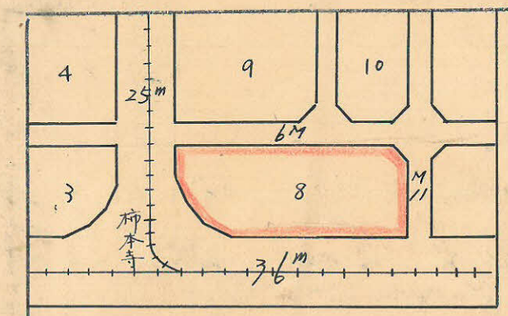

この図面等は、土地区画整理事業に関する参考資料として提供しています。
○図面等は換地処分時のものであり、現在の状況とは異なる場合があります。
○図面等によって、境界等が確定されるものではありません。

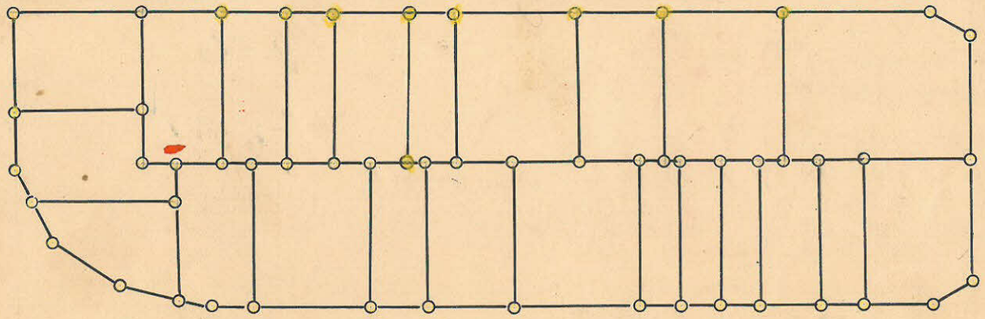

ロット 23
杭 54

210㎡=0.63坪

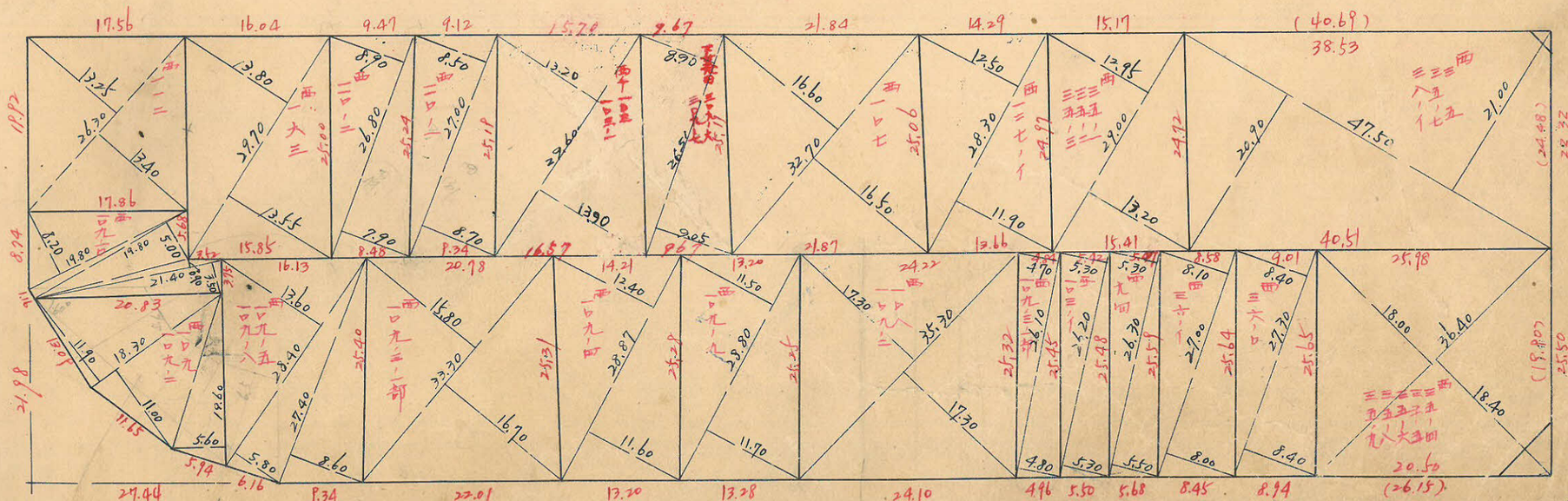

16.00㎡=4.84坪

トラバー精度 1/14500

x=3400

A B C 169.55 90-03 4.15

AB=√(169.55²+0.15²−2×169.55×0.15×Cos 90-03) = 169.55 m

面積 = ½×169.55×0.15×Sin 90-03 = 12.716 m²

No 20 x=3439.536 y=−891.943

No 11 x=3352.886 y=−1058.314

sec 0-31 (1.0000)×12.50=12.50
tan 0-31 (0.0090)×3.00= 0.03(+
12.53

6M

187.58

5.50

89-57-07

No 10 89-28-26

169.55

log sin 89-29 = 9.9999823
log 50.64 = 1.7044937
log 169.55 = 2.2292978 (+
3.9337738 = 8585.66 ½ = 4292.83 m²

50.64

sec 0-31 (1.0000)×3.00=3.00
tan 0-31 (0.0090)×12.50=0.11(+
3.11

25M

76.89

sec 0-15 (1.0000)×23.20=23.20
tan 0-15 (0.0044)×12.50=0.06(−
23.14

log sin 89-41 = 9.9999934
log 49.83 = 1.6974909
log 169.05 = 2.2270152 (+
3.9244995 = 8404.26 ½ = 4202.13 m²

(49.83)
49.98

3.00

76.00

11M

169.05

186.82 但中心線 23.20M より

sec 0-19 (1.0000)×23.20=23.20
tan 0-19 (0.0055)×5.50=0.03(−
23.17

90-19-14

sec 0-19 (1.0000)×5.50=5.50
tan 0-19 (0.0055)×23.20=0.13(−
5.37

No 19 x=3372.099 y=−856.892

90-15-13

sec 0-15 (1.0000)×12.50=12.50
tan 0-15 (0.0044)×23.20=0.10(−
12.40

No 9 x=3285.016 y=−1022.170

36M

合計面積 4292.83 + 4202.13 − 200.654 + 12.716 = 8307.02 (×0.3025 = 2512.87 坪) = 2512.76 坪

割増 " 2.10 + 16.00 = 18.10 (×0.3025 = 5.47 坪) = 5.47 坪

除 " 8288.92 (×0.3025 = 2507.39 坪) = 2507.29 坪

x=3300

y=−900

y=−1000

13.04 27.88 12.65 27.11 16.46 12.10 27.44

面積 = √(23.86(23.86−21.98)(23.86−12.65)(23.86−13.04)
+ √(20.38(20.38−12.65)(20.38−16.46)(20.38−11.65)
+ √(28.00(28.00−16.46)(28.00−27.44)(28.00−12.10) = 200.654 m²

この図面等は、土地区画整理事業に関する参考資料として提供しています。
○図面等は換地処分時のものであり、現在の状況とは異なる場合があります。
○図面等によって、境界等が確定されるものではありません。