課長	係長	測量士	係

(分筆前) 確定面積平面圖 S＝1/600

ブロック番号 中央 146-1 号

新地名 町 丁目

年 月 日

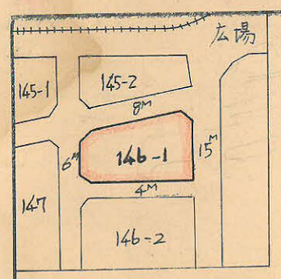

この図面等は、土地区画整理事業に関する参考資料として提供しています。
○図面等は換地処分時のものであり、現在の状況とは異なる場合があります。
○図面等によって、境界等が確定されるものではありません。

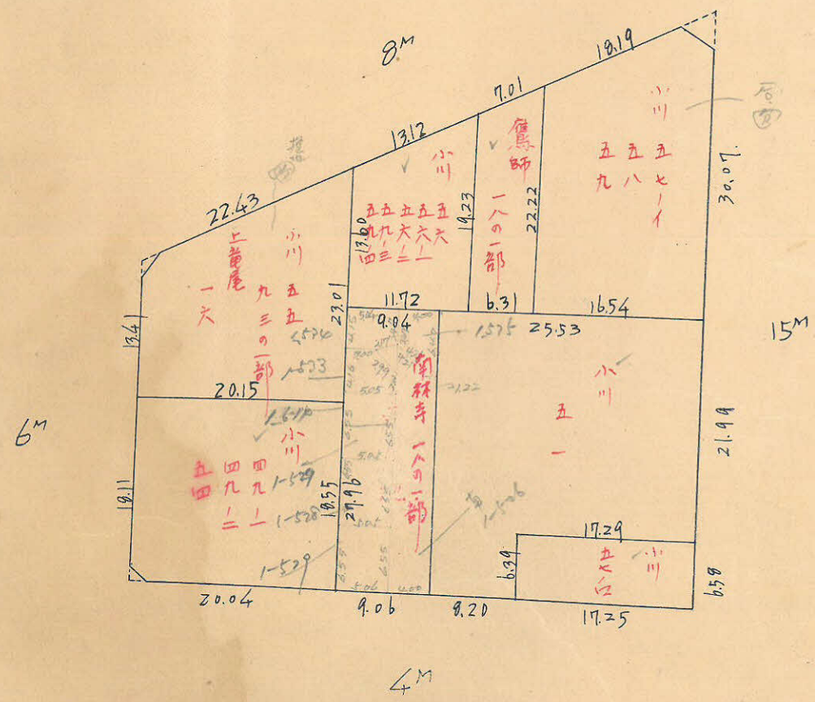

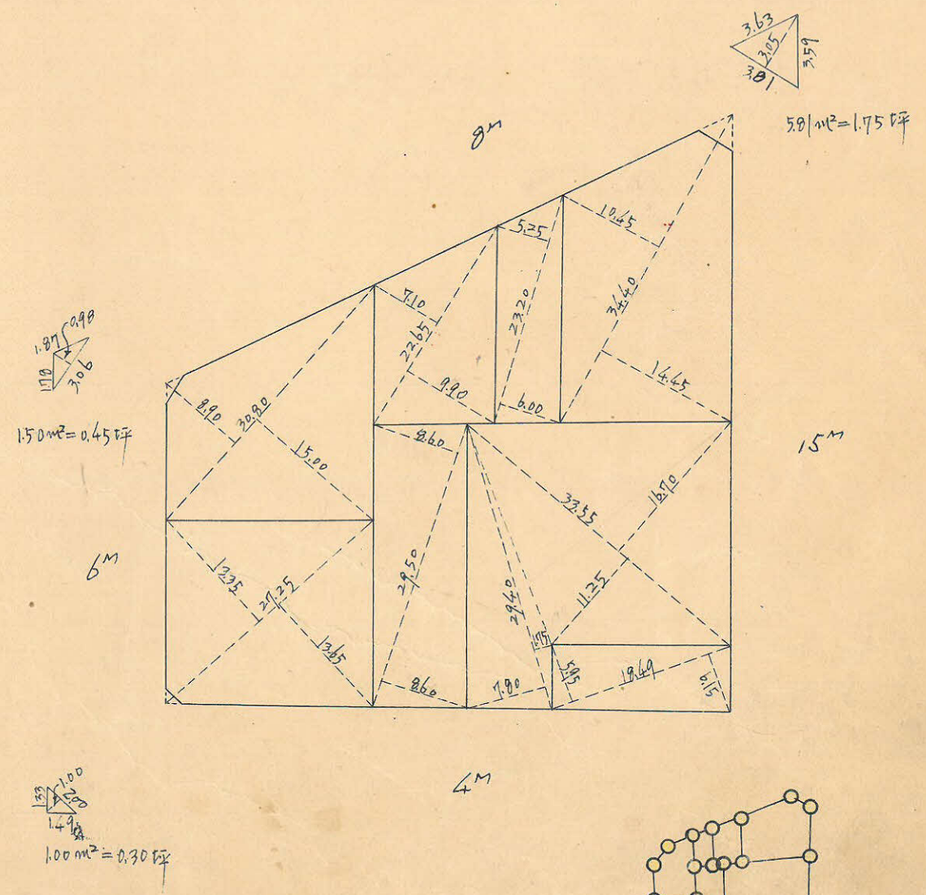

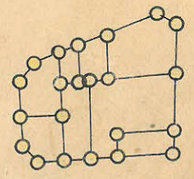

杭22 ロット8

この図面等は、土地区画整理事業に関する参考資料として提供しています。
○図面等は換地処分時のものであり、現在の状況とは異なる場合があります。
○図面等によって、境界等が確定されるものではありません。

146-1 ブロック

縮尺 1/600　精度 1/15,500

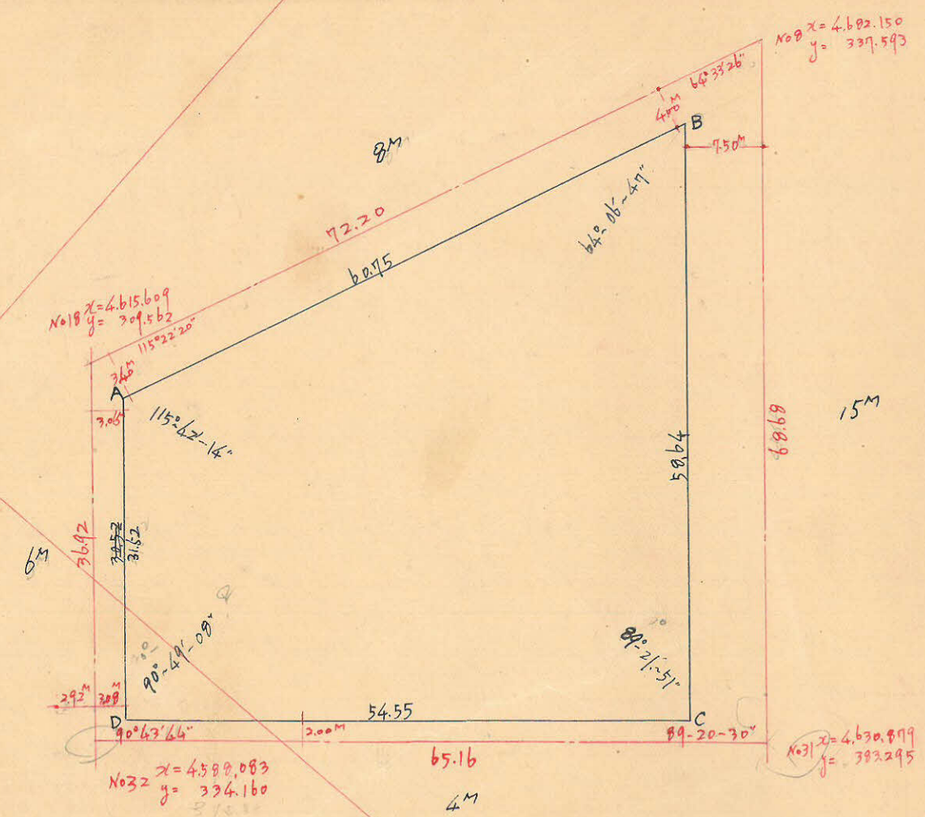

測点	1 x	2 Δx	3 y	4 y	5 Δy	6	y×4	1×6
A	4,615.084			314.122				
		+56.150			+23.170			
B	4,671.234		+12.359	337.292		+62.176	+4,168.592	+290,438.645
					+39.006			
C	4,629.443					−2.131	−29,960.847	−9,861.081
		−43.791	−79.620	376.298				
					−41.137			
D	4,591.614	−35.829	−12.359	335.161		−62.176	−4,142.255	−285,408.192
					−21.039			
A	4,615.084	+23.470	+79.620	314.122		+2.131	+25,010.394	+9,834.744
		(+56.150)			(+23.170)		Σ −4,924.116	+4,924.116 ½ = 2,462.058 m².

合計面積　2,462.06 m² (×0.3025 = 744.73 坪) = 744.73 坪

剪除面積　1.50 m² + 5.81 m² + 1.00 m² = 8.31 m² (×0.3025 = 2.51 〃) = 2.50 坪

割込面積　= 2,453.75 m²　= 742.23 坪