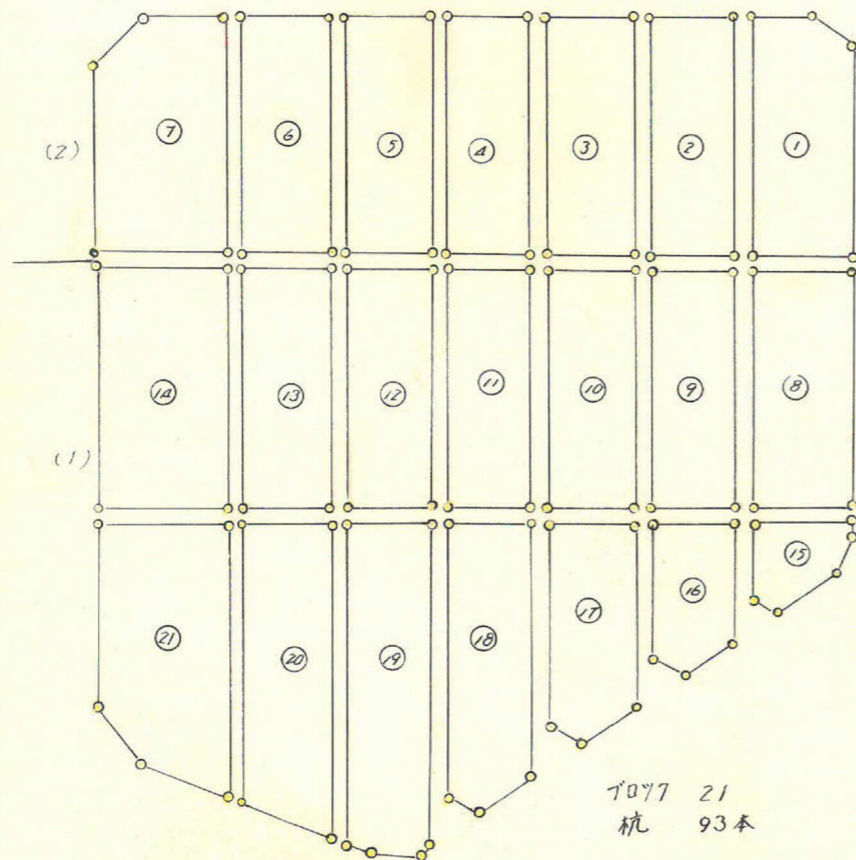
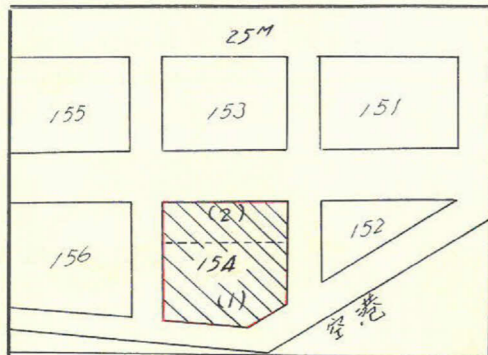


課長	係長	測量士	係

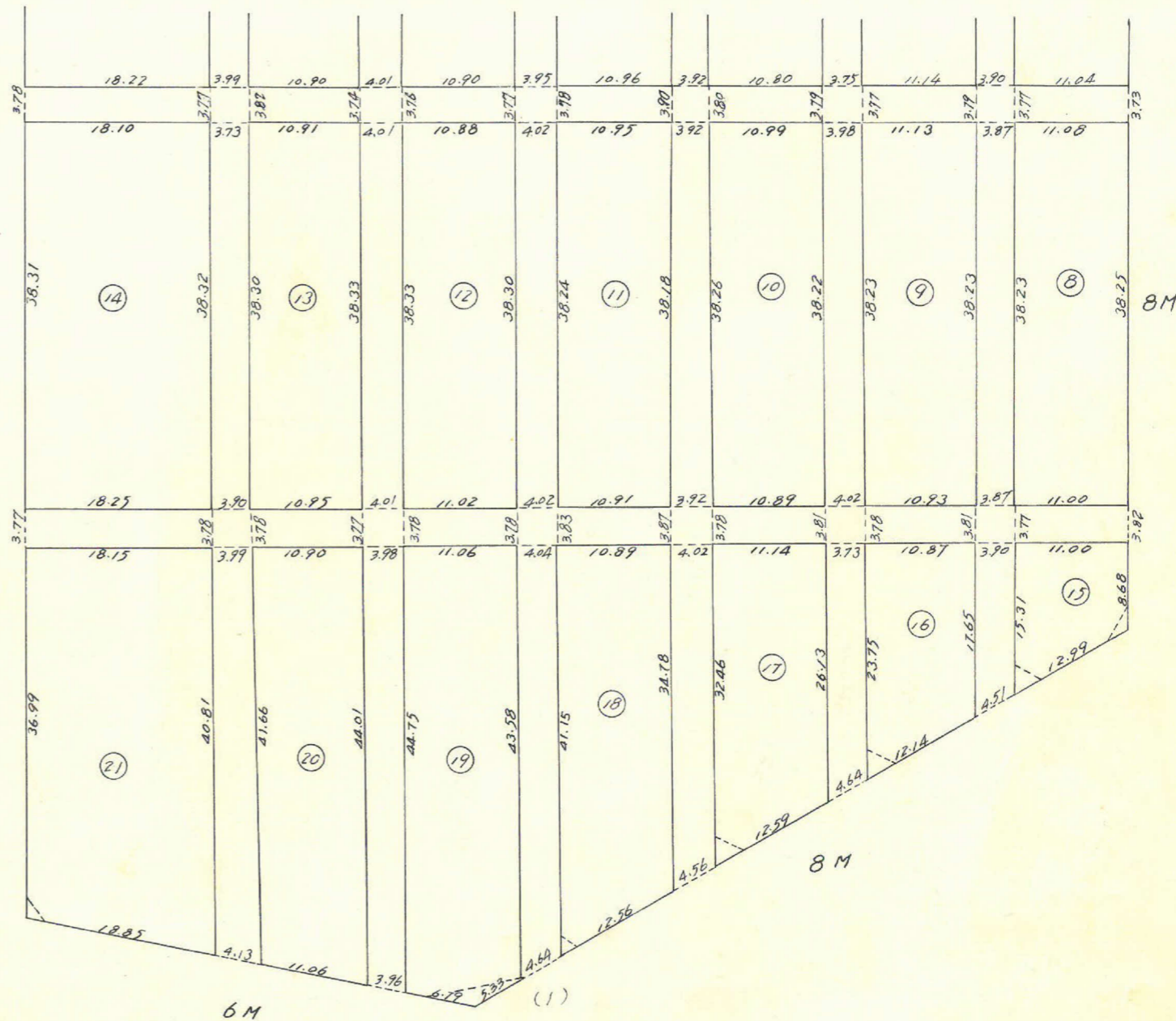
(分筆前)  
 確定面積平面図  $S = \frac{1}{600}$

ブロック番号 宇宿 154 (1)号

新地名 町 丁目  
 年 月 日



1077 21  
 杭 93本


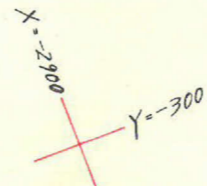
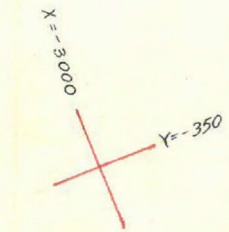


この図面等は、土地区画整理事業に関する参考資料として提供しています。  
 ○図面等は換地処分時のものであり、現在の状況とは異なる場合があります。  
 ○図面等によって、境界等が確定されるものではありません。

トラス-精度 1/39.000

23-6  
x=-2867.524  
y=-371.792

23-4  
x=-2898.743  
y=-328.264



点	方向角(α)	巨港(S)	cos α	sin α	X	Y	(3) 倍継巨	(4) 倍廠巨	(1) x (4)	(2) x (3)	
23-4			1) 5. cos α	2) 5. sin α							
P	111-47-37	4.000	0.371265 - 1.485	0.928527 + 3.714	-2898.743 -2860.228	-328.264 -324.550					
A	201-48-31	2.000	0.928430 - 3.714	0.371508 - 1.486	-2863.942	-326.036					
B	201-48-31	107.664	0.928430 - 99.958	0.371508 - 39.998	-2963.900	-366.036	-99.958	-39.998	+3998.1200	+3998.1200	
C	111-45-47	121.186	0.370770 - 44.932	0.928727 + 112.548	-3008.832	-253.486	-244.848	+32.552	-1462.6265	-27557.1527	
D	33-37-34	45.003	0.832669 + 37.473	0.553771 + 24.921	-2971.359	-228.965	-252.307	+170.021	+6371.1969	-6287.7627	
E	33-10-32	73.849	0.988163 + 72.875	0.153407 - 11.329	-2898.384	-239.894	-141.859	+183.613	+13399.1587	+1607.1206	
A	291-47-37	92.772	0.371265 + 34.442	0.928527 - 86.142	-2863.942	-326.036	-34.442	+86.142	+2966.9027	+2966.9028	
									Σ	+26735.3783	+8572.1434
									倍面積	-1462.6265	-33844.8954
									面積	25272.7518	25272.7520
										12636.3759	12636.3760

$\frac{121.19 \times 0.06 + 0.01}{2} = 4.241 \text{ m}^2$

$92.77 \times \frac{0.10 - 0.04}{2} = 2.783 \text{ m}^2$

$(1.616 + 4.241 + 5.539) - (0.448 + 2.783) = 8.165$

合計面積 =  $12636.376 - 8.165 = 12628.211 \text{ m}^2$   
 前除 " = 16.035  
 加 " =  $12612.176 \text{ m}^2$

11-9-1  
x=-2895.518  
y=-236.291

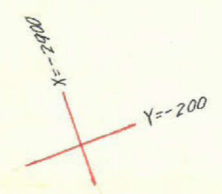
11-11  
x=-3014.649  
y=-253.751

$\frac{44.79 \times 0.01 + 0.01}{2} = 0.448 \text{ m}^2$

$73.85 \times \frac{0.13 + 0.02}{2} = 5.539 \text{ m}^2$

11-10  
x=-2970.818  
y=-224.601

この図面等は、土地区画整理事業に関する参考資料として提供しています。  
 ○図面等は換地処分時のものであり、現在の状況とは異なる場合があります。  
 ○図面等によって、境界等が確定されるものではありません。

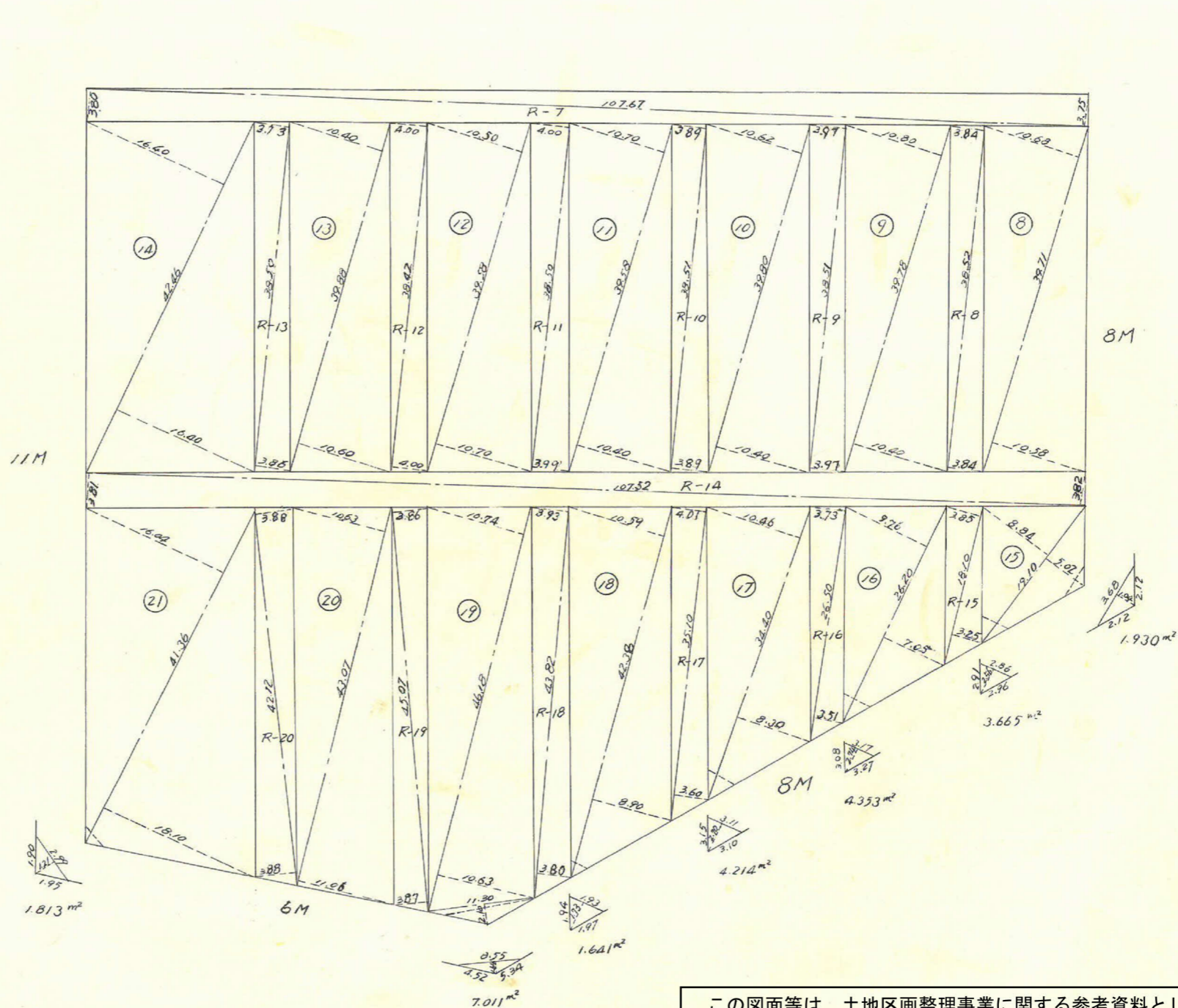


課長	係長	測量士	係

(分 筆 前)  
 確定面積平面図  $S = \frac{1}{600}$

ブロック番号 宇宿 154 (1)号

新地名 町 丁目  
 年 月 日



この図面等は、土地区画整理事業に関する参考資料として提供しています。  
 ○図面等は換地処分時のものであり、現在の状況とは異なる場合があります。  
 ○図面等によって、境界等が確定されるものではありません。

(1)

課長	係長	測量士	係

(分筆前)  
 確定面積平面図  $S = \frac{1}{600}$

ブロック番号 宇宿 154 (2)号

新地名 町 丁目  
 年 月 日

