課長	係長	測量士	係

(分筆前) 確定面積平面図 S = 1/600

ブロック番号 天保山 50~1 / ~~50-2~~ 号

新地名 町 丁目

23年 3月 20日

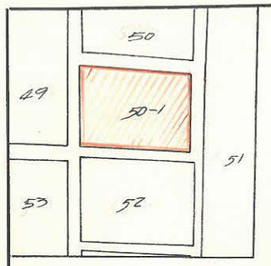

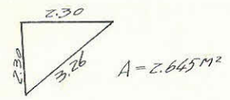

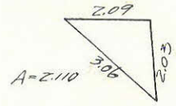

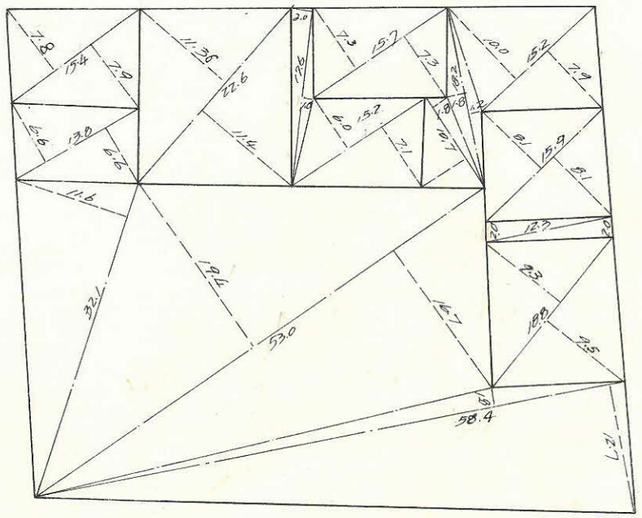

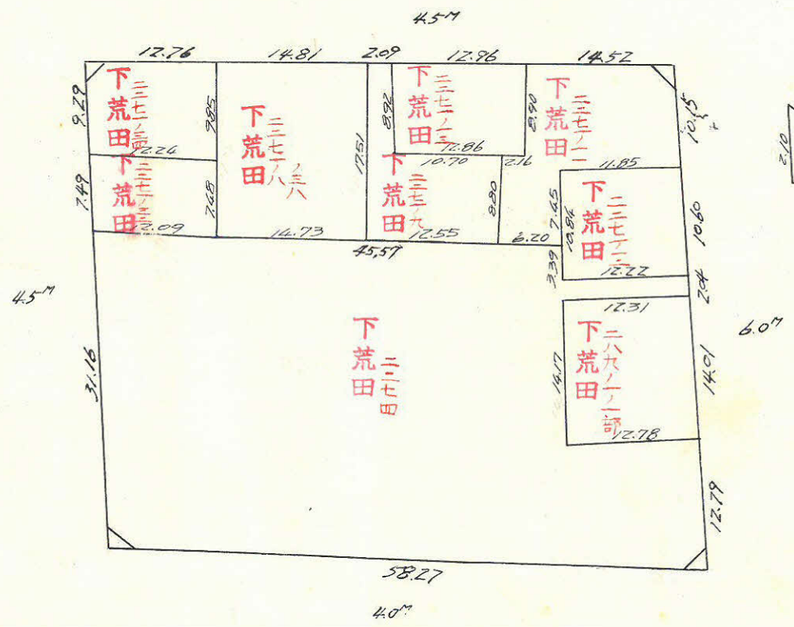

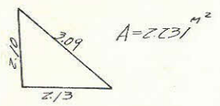

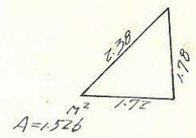

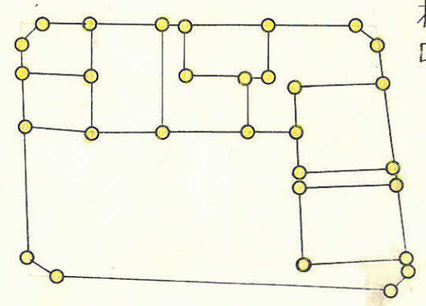

杭 30本
ロット 9

この図面等は、土地区画整理事業に関する参考資料として提供しています。
○図面等は換地処分時のものであり、現在の状況とは異なる場合があります。
○図面等によって、境界等が確定されるものではありません。

管 3040 B4上135K (2.000) 40.6 (南日本紙)

この図面等は、土地区画整理事業に関する参考資料として提供しています。
○図面等は換地処分時のものであり、現在の状況とは異なる場合があります。
○図面等によって、境界等が確定されるものではありません。

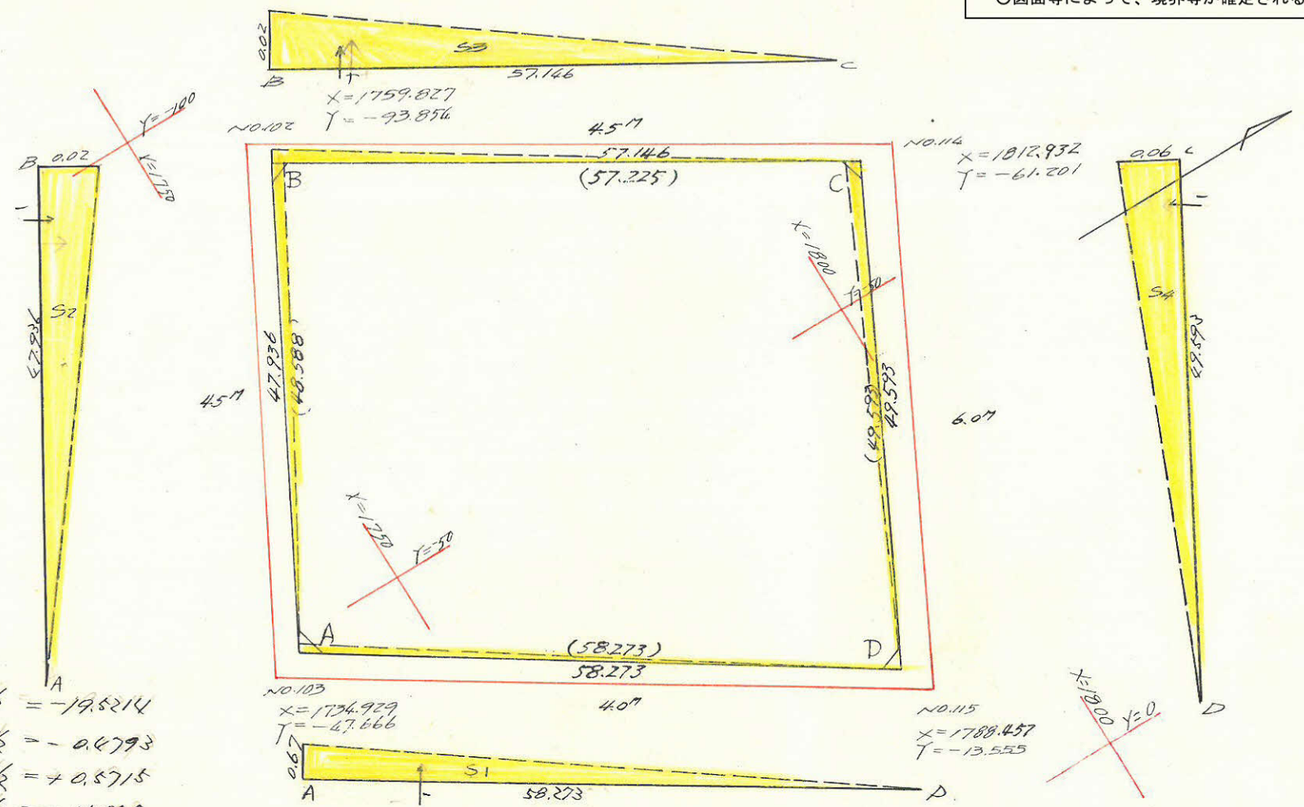

$S_1 = -58.273 \times 0.67 \times 1/2 = -19.5214$

$S_2 = -47.936 \times 0.02 \times 1/2 = -0.4793$

$S_3 = +57.146 \times 0.02 \times 1/2 = +0.5715$

$S_4 = -49.593 \times 0.06 \times 1/2 = -1.4878$

$\Sigma s = -20.917$

点	方位角	距離	COS A	SIN A	X	Y	ΔX (1)	ΔY (2)	複緯距 (3)	複経距 (4)	(1) X (4)	(2) X (3)
103					1734.929	− 47.666						
	298°-19'-38"	1.756	0.474506	0.880252	1735.762	− 49.212	+ 0.833	− 1.546				
A	28°-19'-38"	2.170	0.880252	0.474506	1737.672	− 48.182	+ 1.910	+ 1.030	0	0		
B	298°-19'-38"	48.588	0.474506	0.880252	1760.727	− 90.952	+ 23.055	− 42.770	+ 23.055	− 42.770	− 986.062	− 986.062
C	31°-35'-16.1	57.226	0.851839	0.523805	1809.474	− 60.977	+ 48.747	+ 29.975	+ 94.857	− 55.565	− 2708.627	+ 2843.339
D	117°-11'-23.5	49.593	0.456940	0.889497	1786.813	− 16.864	− 22.661	+ 44.113	+ 120.943	+ 18.523	− 419.750	+ 5335.159
A	212°-30'-34.1"	58.273	0.843302	0.537439	1737.671	− 48.182	− 49.142	− 31.318	+ 49.140	+ 31.318	− 1539.029	− 1538.967

Σ	+ 0	+ 8178.498
	− 5653.468	− 2525.029
倍面積	5653.468	5653.469
面積	2826.734	2826.735

合計面積 = 2,826.734 − 20.917 = 2,805.817 M² × 0.3025 = 848.76(坪)

剪除 〃 = 8.512 × 〃 = 2.57

割込 〃 = 2,797.305 × 〃 = 846.18