課長	係長	測量士	係

(分　筆　前)
確定面積平面図 S = 1/600

ブロック番号 天保山 83-1 号

新地名 町 丁目

44年 2月 日

この図面等は、土地区画整理事業に関する参考資料として提供しています。
○図面等は換地処分時のものであり、現在の状況とは異なる場合があります。
○図面等によって、境界等が確定されるものではありません。

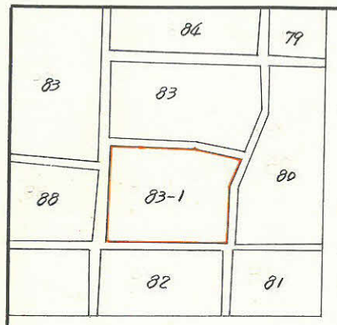

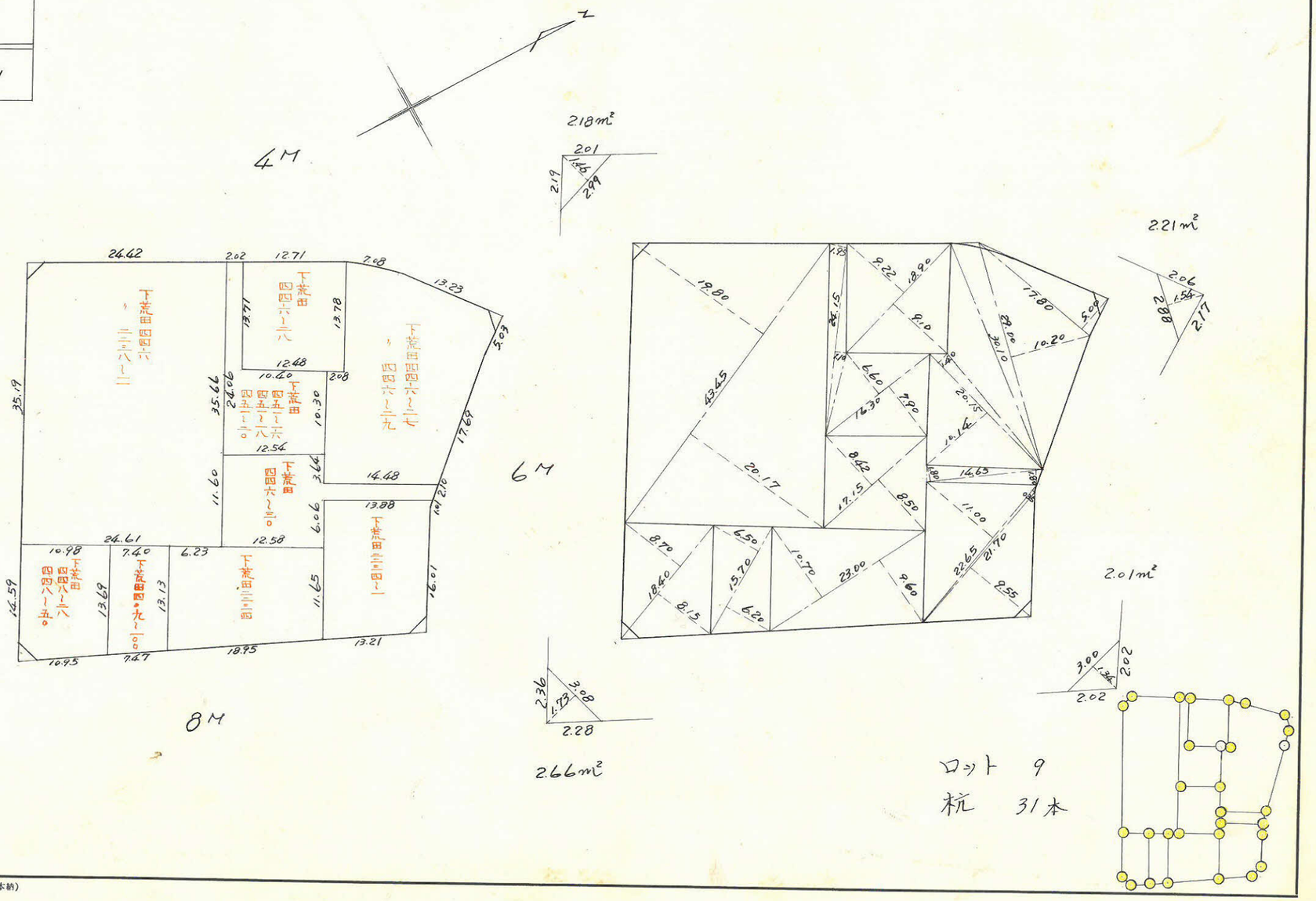

管 3040 B4 上135K (500) 48.10 (南日本紙)

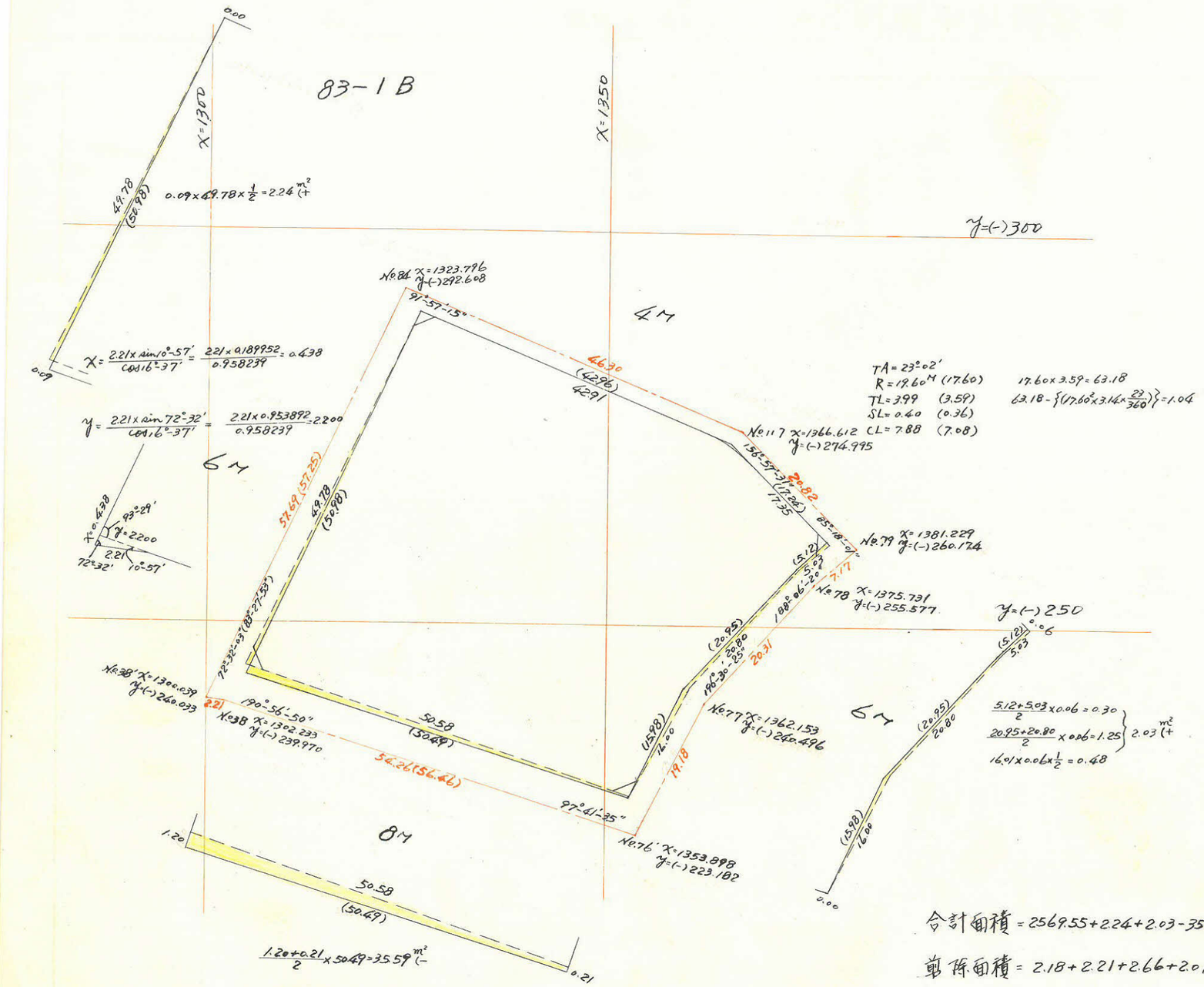

測点	x 緯	y 経	x	y	Δx+Δxn+1	Δy+Δyn+1	倍面積	倍面積
イ	+1325 796	-289 688						
ロ	+1365 546	-273 337	+39 750	-16 351	+39 750	-16 351	-649 952	-649 952
ハ	+1377 656	-261 062	+12 110	-12 275	+91 610	-44 977	-544 671	-1124 513
ニ	+1373 730	-257 778	-3 926	-3 284	+99 794	-60 536	+237 664	-327 723
ホ	+1359 718	-242 209	-14 012	-15 569	+81 856	-79 389	+1112 399	-1274 416
ヘ	+1352 843	-227 786	-6 875	-14 423	+60 969	-109 381	-751 994	+879 356
ト	+1304 785	-243 221	-48 058	+15 435	+6 036	-108 369	+5207 997	-93 166
イ	+1325 796	-289 688	+21 011	+46 467	-21 011	+46 467	-976 318	-976 318
							+5139 113	-5139 112

合計面積 = 2569.55+2.24+2.03-35.59-1.04 = 2537.19

剪除面積 = 2.18+2.21+2.66+2.01 = 9.06

ブロック面積 = = 2528.13

割込面積 = = 2528.10

この図面等は、土地区画整理事業に関する参考資料として提供しています。
○図面等は換地処分時のものであり、現在の状況とは異なる場合があります。
○図面等によって、境界等が確定されるものではありません。