

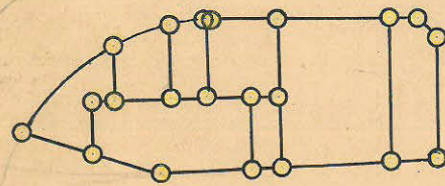
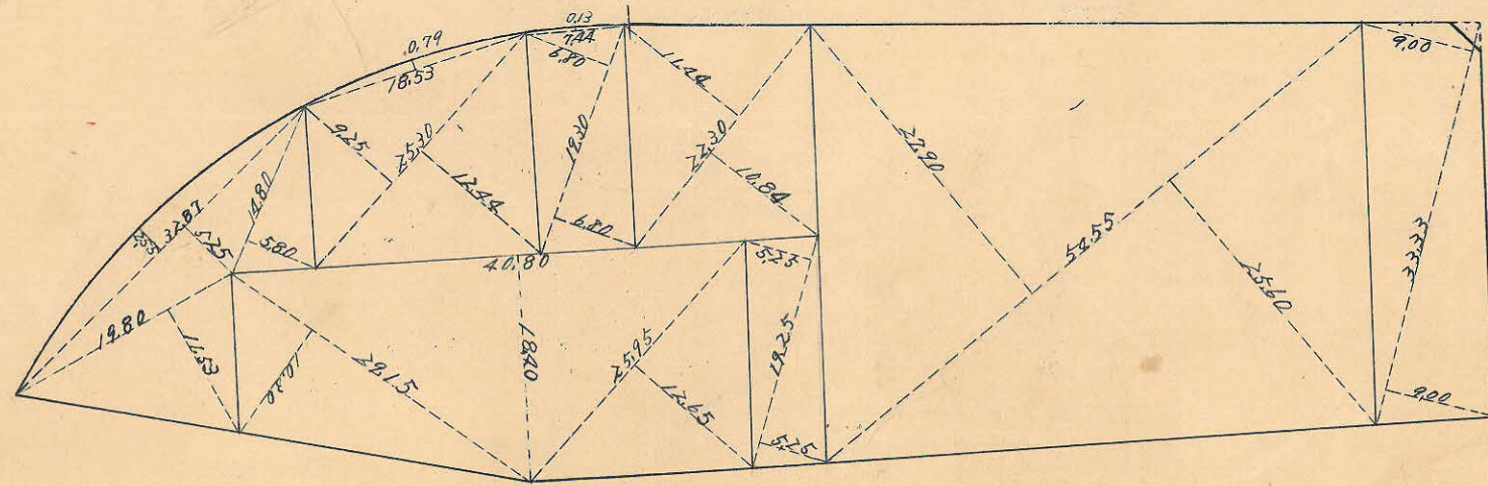
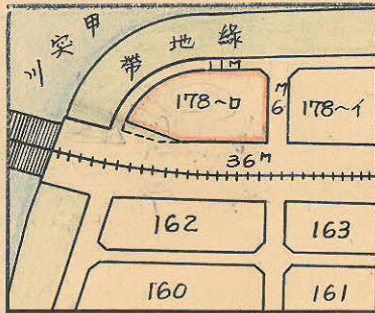
課長	係長	測量士	係
			重

(分筆前)
確定面積平面圖 $S = \frac{1}{600}$

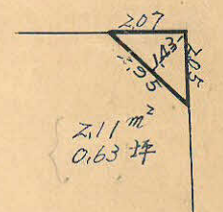
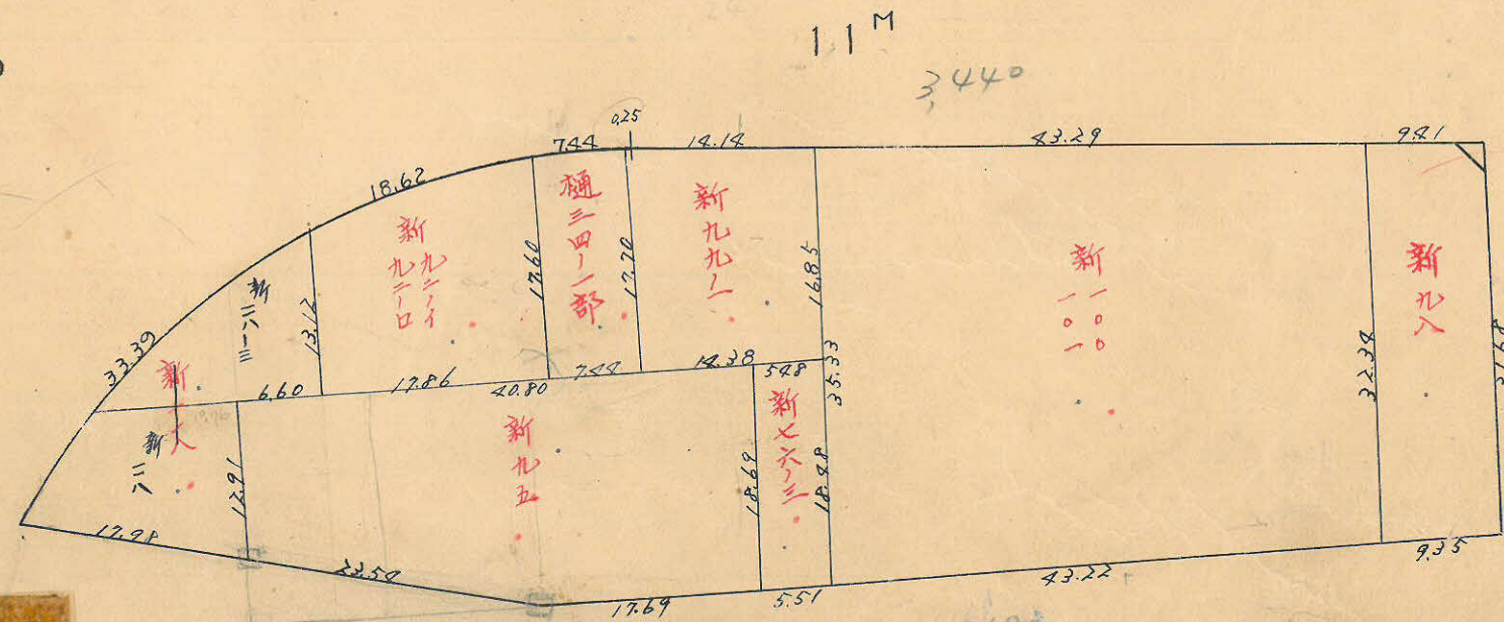
ブロック番号 城南 178-0号

新地名 町 丁目

昭和 28 年 / 月 20 日



杭 21本
ロツト 8



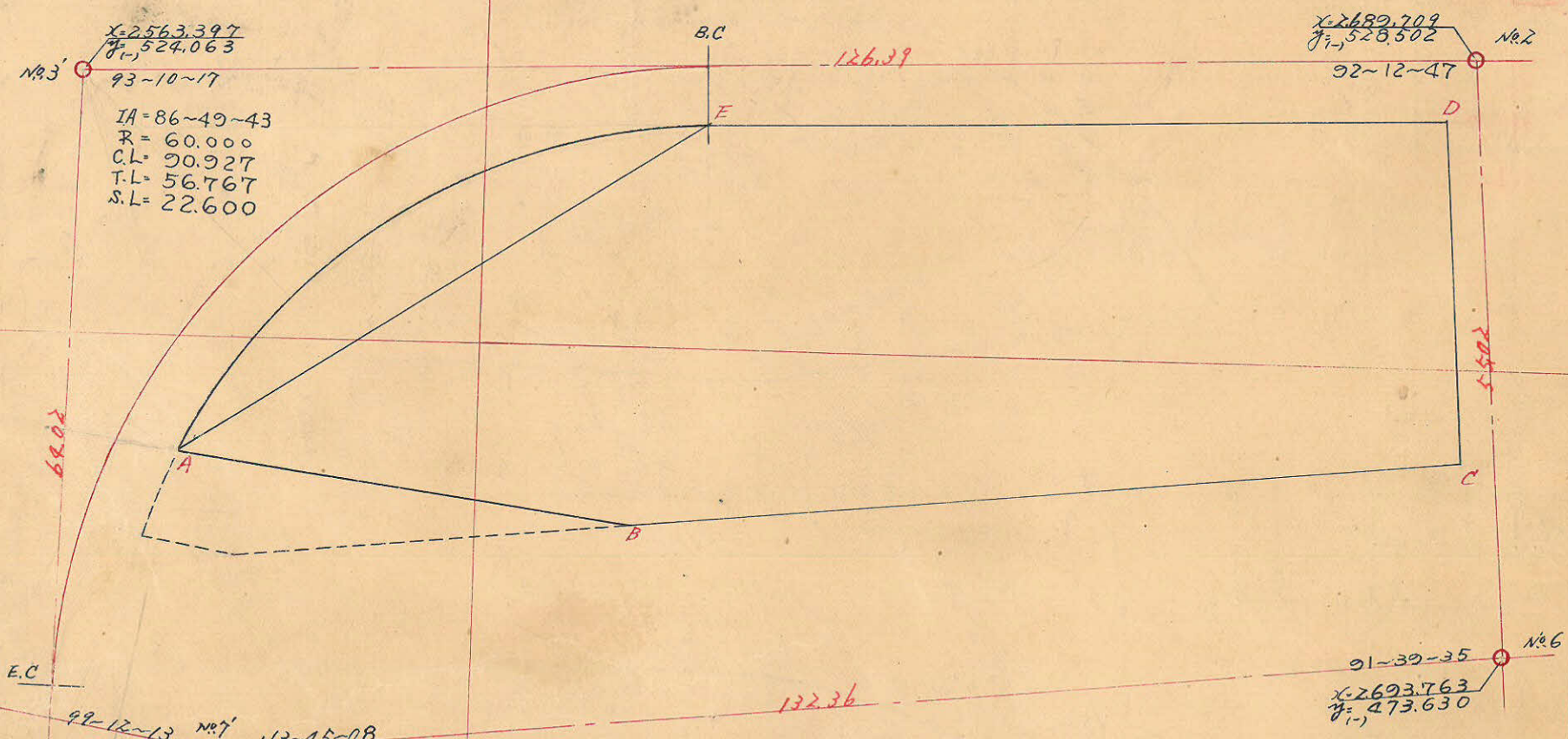
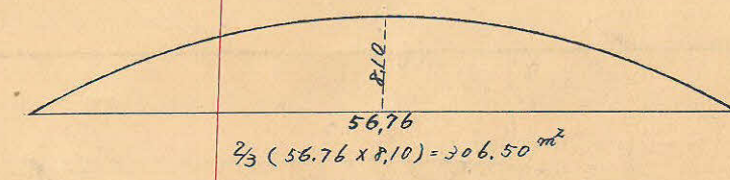
6M
2940

この図面等は、土地区画整理事業に関する参考資料として提供しています。
 ○図面等は換地処分時のものであり、現在の状況とは異なる場合があります。
 ○図面等によって、境界等が確定されるものではありません。

36M

この図面等は、土地区画整理事業に関する参考資料として提供しています。
 ○図面等は換地処分時のものであり、現在の状況とは異なる場合があります。
 ○図面等によって、境界等が確定されるものではありません。

178~口
 トラス精度 $\frac{1}{7,000}$



y=-500

No. 7
 X=2562.103
 Y=460.058
 No. 7
 X=2577.603
 Y=461.656

順	1	2	3	4	5	6	3x4	1x6
	X	ΔX _n	Y	ΔY	ΔY		±	±
A	2572.931	+41.112	-489.315	+5.762				
B	2614.043	+76.376	-483.553	-7.770	-2.008	-56.327.638	-5208.998	
C	2689.918	+23.075	-491.323	+2.258	+29.265	-35.903.428	-105.868.940	
D	2687.118	-2.300	-49.096	-522.918	+2.258	+29.265	+36.131.542	-78.563.269
E	2620.322	-66.796	-114.187	-520.560	+3.203	+59.441.185	+88.050.680	
A	2572.931	+41.112	-489.315	+5.762	+37.007	+3.072.409	+95.216.458	
						+98.645.136	-182.681.207	
						-92.231.066	+183.267.138	
						6.414.070	6.414.069	
							3,207.034.5 m² = 3,207.03 m²	

合計面積 $3,207.03 \text{ m}^2 + 206.50 \text{ m}^2 = 3,513.53 \text{ m}^2$
 剪除面積 2.11 m^2
 割込面積 $1,062.82 \text{ m}^2$

L=2.600