


R.S. = 57.1

(分 筆 前)

確定面積平面圖 $S = \frac{1}{600}$

ブロック番号 

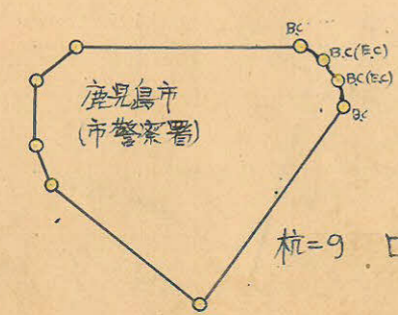

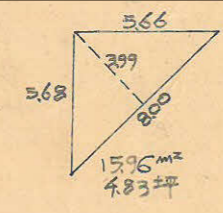
165 号

新地名 町 丁目

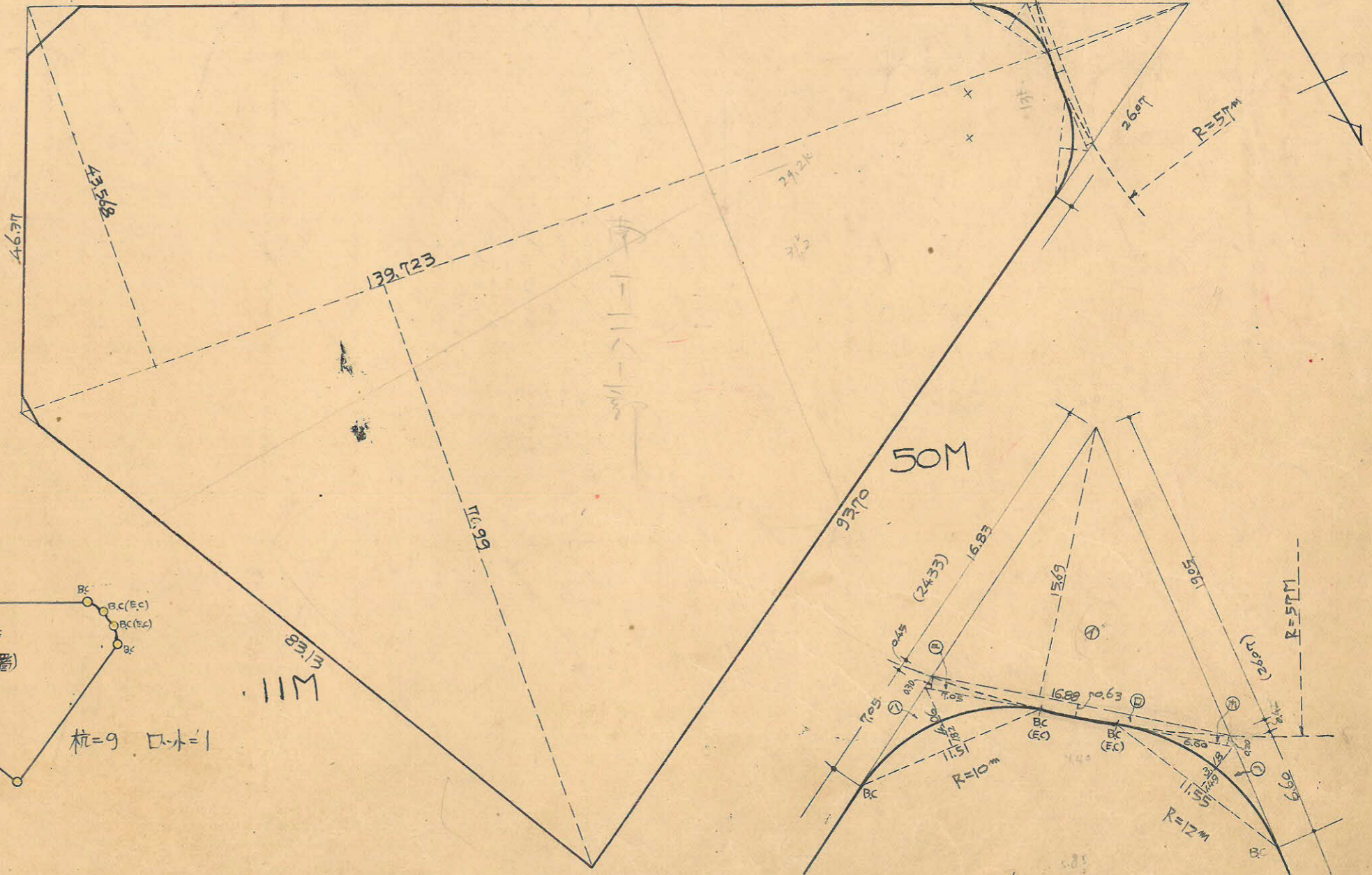
26年 1月 27日

課長	係長	測量士	係
			


この図面等は、土地区画整理事業に関する参考資料として提供しています。
 ○図面等は換地処分時のものであり、現在の状況とは異なる場合があります。
 ○図面等によって、境界等が確定されるものではありません。



25M
106.96



- ① $\frac{1}{2}(6.88 \times 15.69) = 53.72m^2 = 161.16坪$
 - ② $\frac{1}{2}(16.88 \times 0.63) = 5.34m^2 = 16.02坪$
 - ③ $\frac{1}{2}(11.51 \times 4.06) - \frac{1}{3}(11.51 \times 1.82) = 23.11m^2 = 69.72坪$
 - ④ $\frac{1}{2}(7.09 \times 0.30) = 1.06m^2 = 3.18坪$
 - ⑤ $\frac{1}{2}(6.60 \times 0.20) = 0.66m^2 = 1.98坪$
 - ⑥ $\frac{1}{2}(11.99 \times 3.18) - \frac{1}{3}(11.99 \times 1.49) = 20.89m^2 = 62.97坪$
- 157.53m² = 476.5坪

測量士	測量士	測量士	測量士補
上ノハ	面積計算	杭埋設	測量
			

この図面等は、土地区画整理事業に関する参考資料として提供しています。
 ○図面等は換地処分時のものであり、現在の状況とは異なる場合があります。
 ○図面等によって、境界等が確定されるものではありません。

165B
 トレーバ精度 1/1000

