課長	係長	測量士	係

(分筆前) 確定面積平面図 S = 1/1200

ブロック番号 中央 77 号

新地名 町 丁目

27年 3月 4日

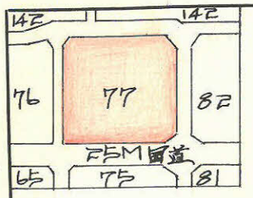

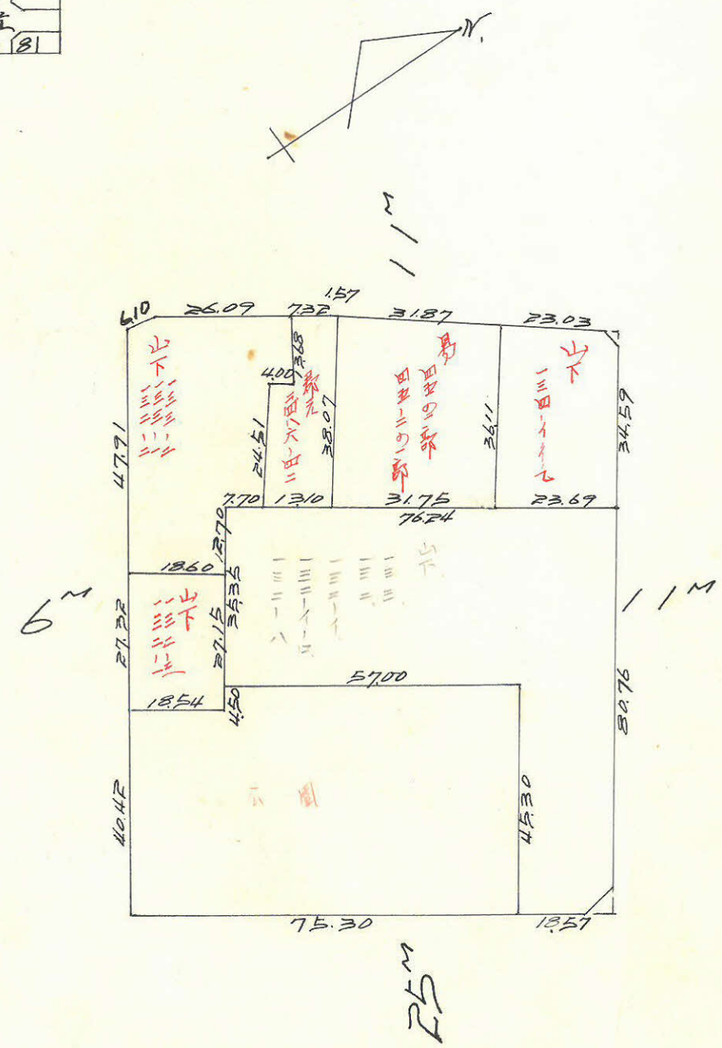

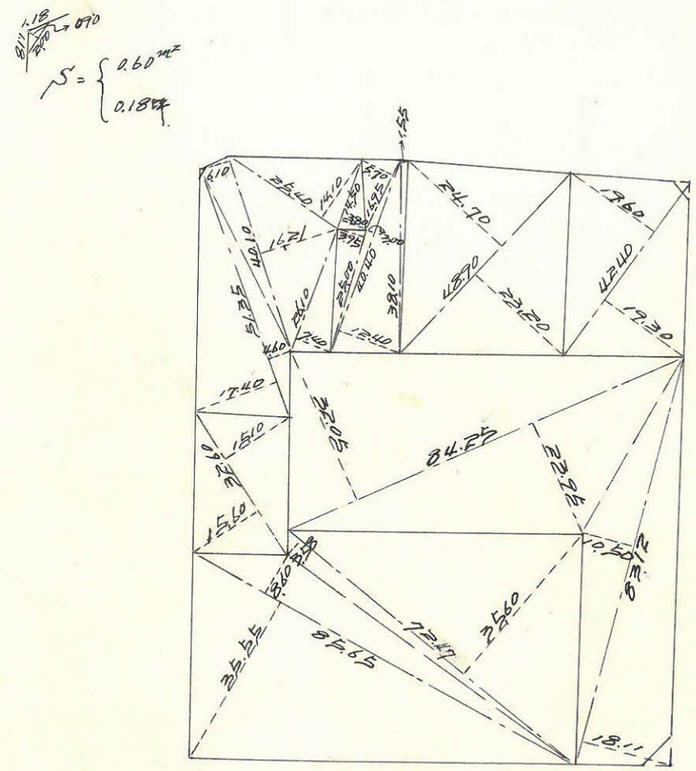

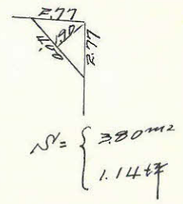

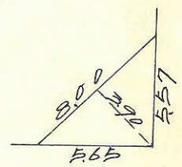

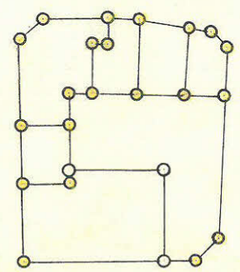

この図面等は、土地区画整理事業に関する参考資料として提供しています。
○図面等は換地処分時のものであり、現在の状況とは異なる場合があります。
○図面等によって、境界等が確定されるものではありません。

管 3040 B4上135K (1500) 37.4 (木山納)

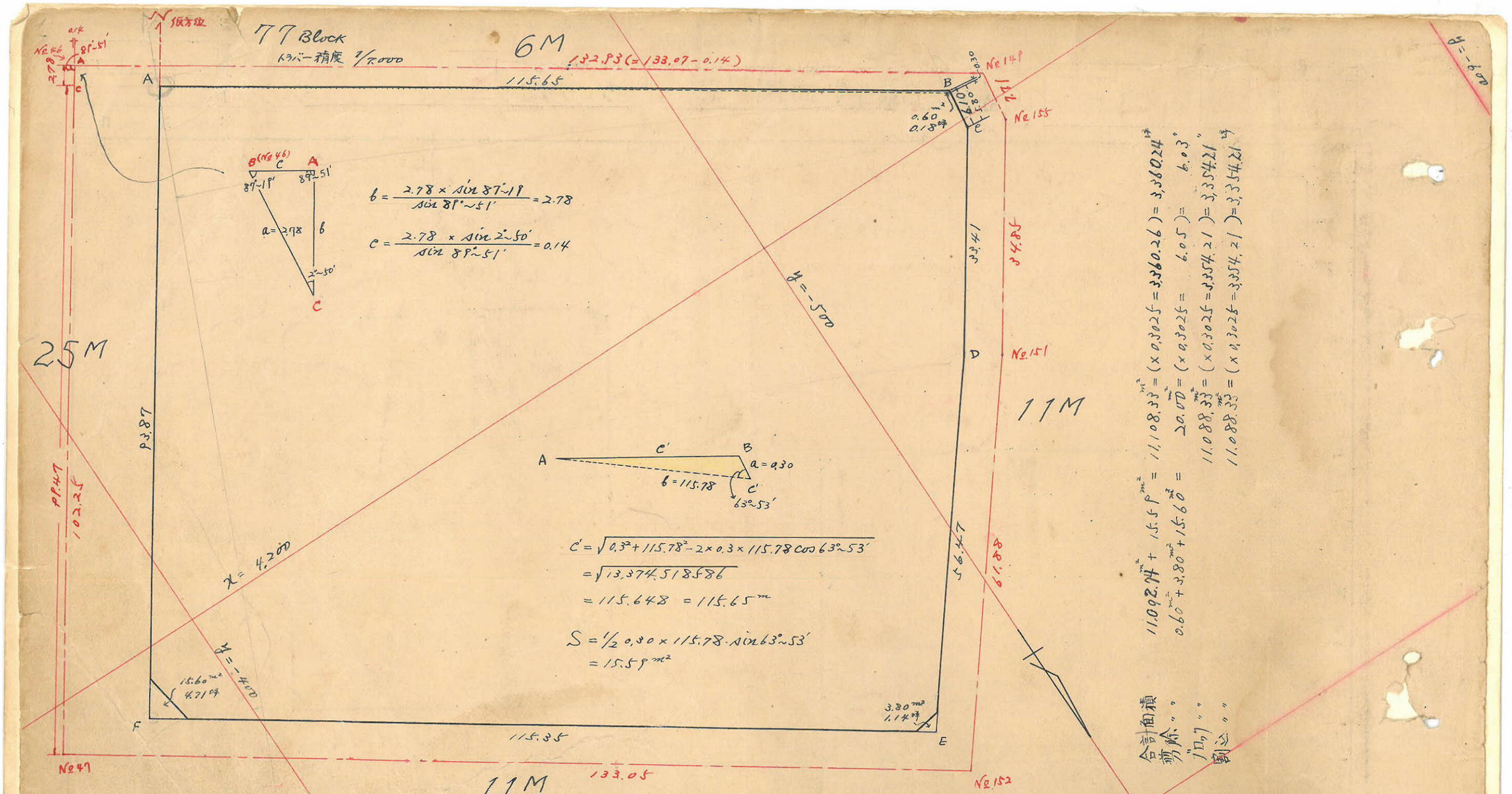

測線	距離	方位角	方位	Cosine	Sine	緯距 +	緯距 −	経距 +	経距 −	東正 緯距 +	東正 緯距 −	東正 経距 +	東正 経距 −	合緯距(x)	合経距(y)	倍子線距	倍面積	測点
AB	115.78	90°-09	S 89°-51 E	0.00262	1.00000		0.303	115.780			0.309	115.781		− 0.309	+ 115.781	115.781	− 35.776	B
BC	5.80	154-02	S 26-58 E	.89905	.43785		5.214	2.540			5.214	2.540		− 5.523	+ 118.321	234.102	− 1,220.608	C
CD	33.41	180-03	S 0-03 W	1.00000	.00087		33.410		0.029		33.412		0.028	− 38.935	+ 118.293	236.614	− 7,805.747	D
DE	56.47	183-30	S 3-30 W	.99813	.06105		56.364		3.447		56.367		3.446	− 95.302	+ 114.847	233.140	− 13,141.402	E
EF	115.34	270-43	N 89-17 W	.01241	.99992	1.443			115.341	1.437			115.340	− 93.865	− 0.493	114.354	+ 164.327	F
FA	93.87	0-18	N 0-18 E	.99999	.00424	93.869		0.492		93.865		0.493		0	0	− 0.493	− 46.275	A
計	420.68					95.312	95.291	118.812	118.817	95.302	95.302	118.814	118.814				− 22,185.478 × 1/2	
誤差						+ 0.021			− 0.005	0	0	0	0				= 11,092.739 m²	
																	= 11,092.74 m²	

この図面等は、土地区画整理事業に関する参考資料として提供しています。
○図面等は換地処分時のものであり、現在の状況とは異なる場合があります。
○図面等によって、境界等が確定されるものではありません。