課長	係長	測量士	係

(分筆前) 確定面積平面圖 S＝1/600

ブロック番号 [illegible] 20 号

新地名 町 丁目

年 月 日

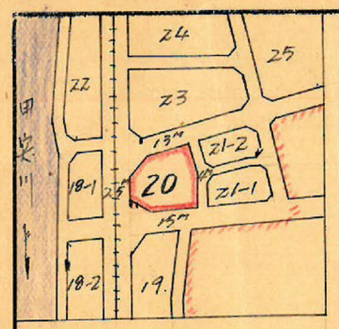

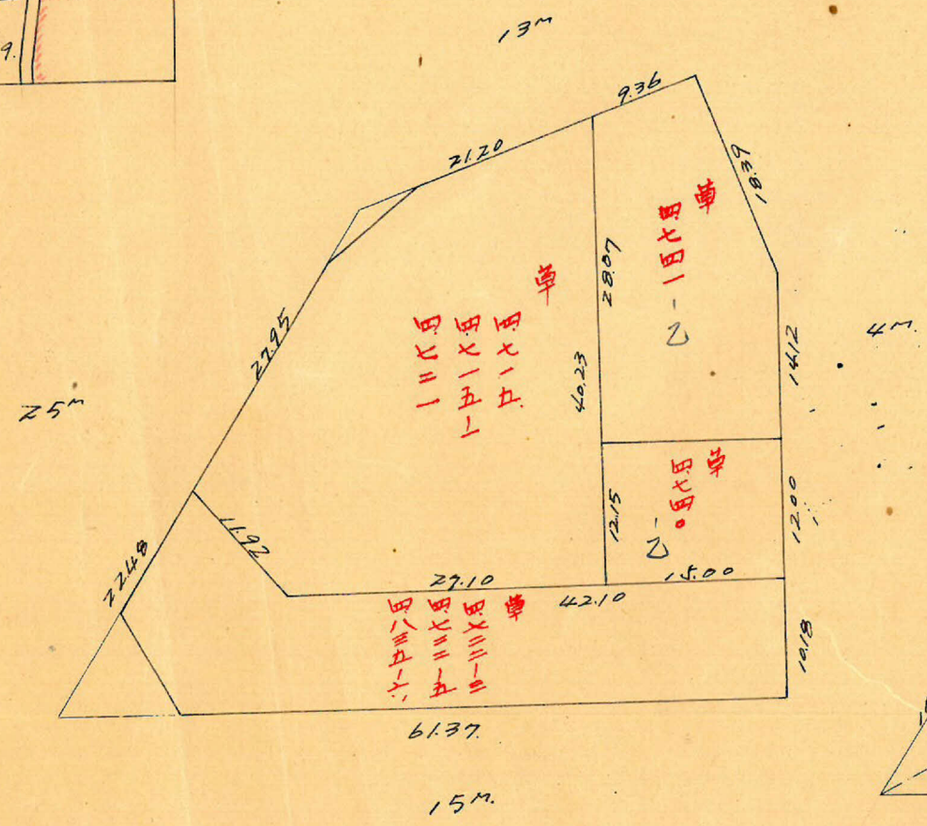



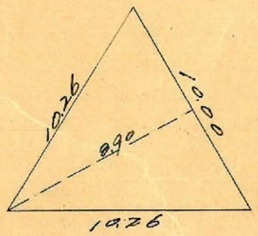

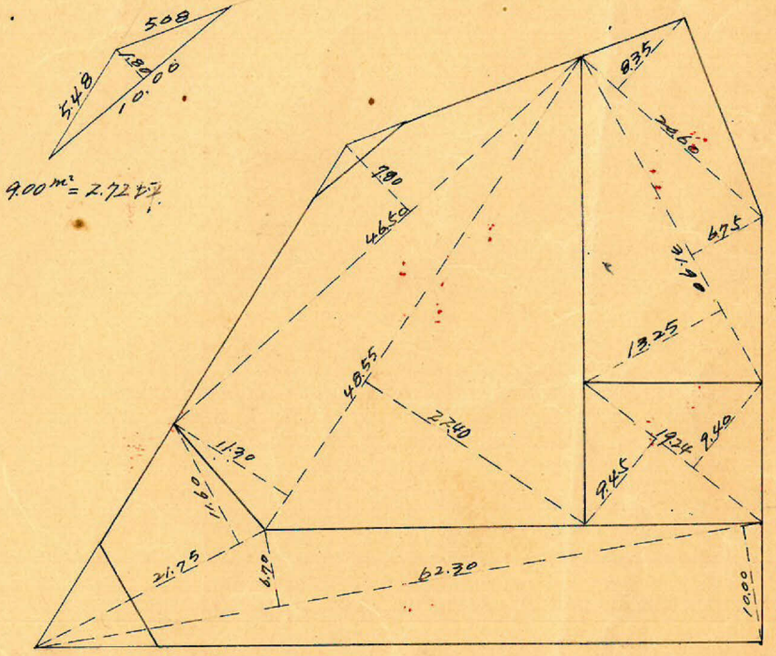

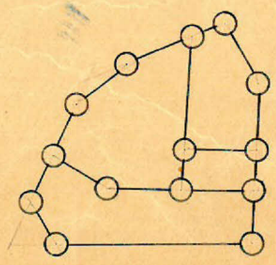

ロット4　杭14本

この図面等は、土地区画整理事業に関する参考資料として提供しています。
○図面等は換地処分時のものであり、現在の状況とは異なる場合があります。
○図面等によって、境界等が確定されるものではありません。

草牟田 20ブロック　縮尺1/600　トラバー精度1/24700

この図面等は、土地区画整理事業に関する参考資料として提供しています。
○図面等は換地処分時のものであり、現在の状況とは異なる場合があります。
○図面等によって、境界等が確定されるものではありません。

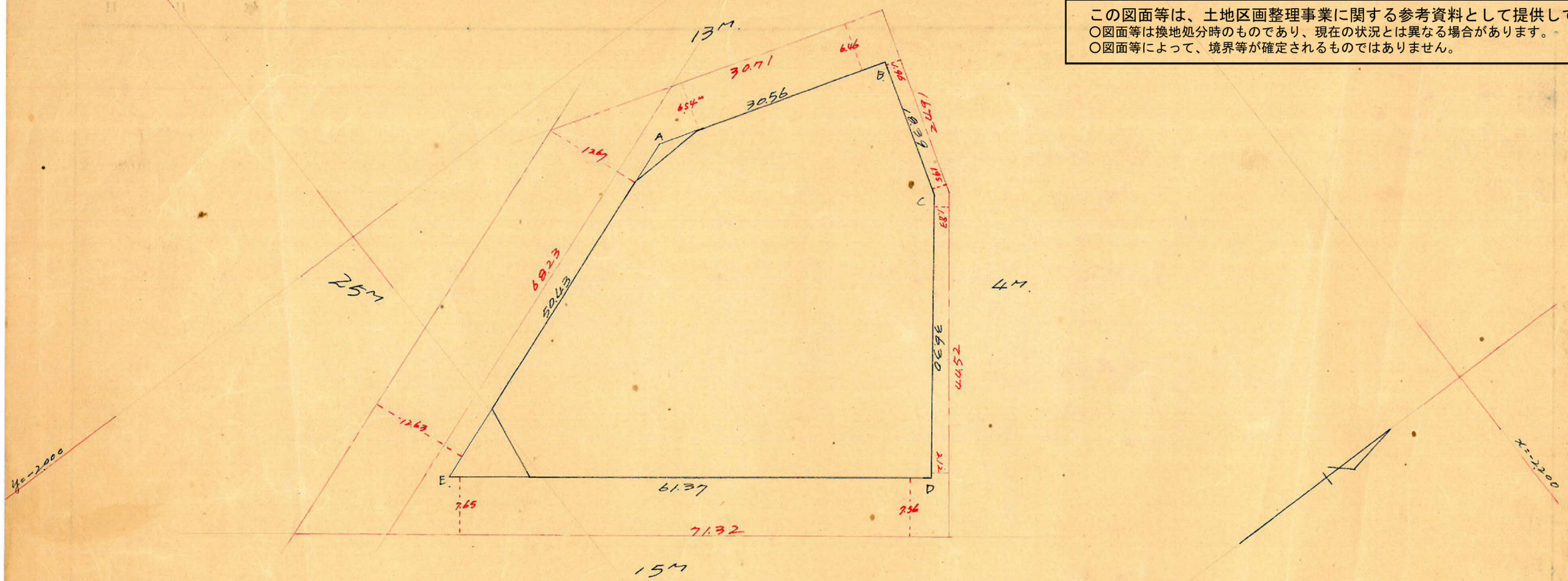

測点	x.	Δx	Δx+Δx^{n+1}	y	Δy	Δy^{n+1}	倍面積	倍面積
A	− 2.262.067			− 1.985.754				
		+ 29.178			+ 9.099			
B	− 2.232.889		+ 23.618	− 1.976.655		+ 26.626	− 46.684.638	− 59.452.903
		− 5.560			+ 17.527			
C	− 2.239.449		− 27.909	− 1.959.128		+ 46.133	+ 54.677.303	− 103.266.368
		− 22.349			+ 28.606			
D	− 2.260.798		− 70.859	− 1.930.522		− 8.990	+ 136.794.858	+ 20.324.574
		− 48.510			− 37.596			
E	− 2.309.308		− 1.269	− 1.968.118		− 55.232	+ 2.497.542	+ 127.547.699
		+ 47.241			− 17.636			
A	− 2.262.067		+ 76.419	− 1.985.754		− 8.539	− 151.749.335	+ 19.311.266
		(+ 29.178)			(+ 9.099)			
							− 198.433.973	+ 167.183.539
							+ 193.967.703	− 162.719.271
Σ.							− 4.464.270	+ 4.464.268 m² ½ ≒ 2.232.13 m².

合計面積　= 2.232.13 m² (×0.3025 = 675.21 坪) = 675.20 坪
切除面積　44.50 m² + 9.00 m² = 53.50 m²　= 16.18 坪
割込面積　= 2.178.63 坪　= 659.02 坪