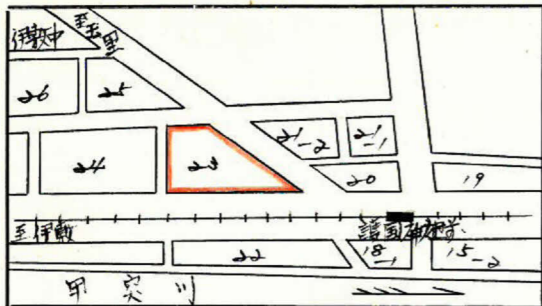


課	長	係	長	測量士	係

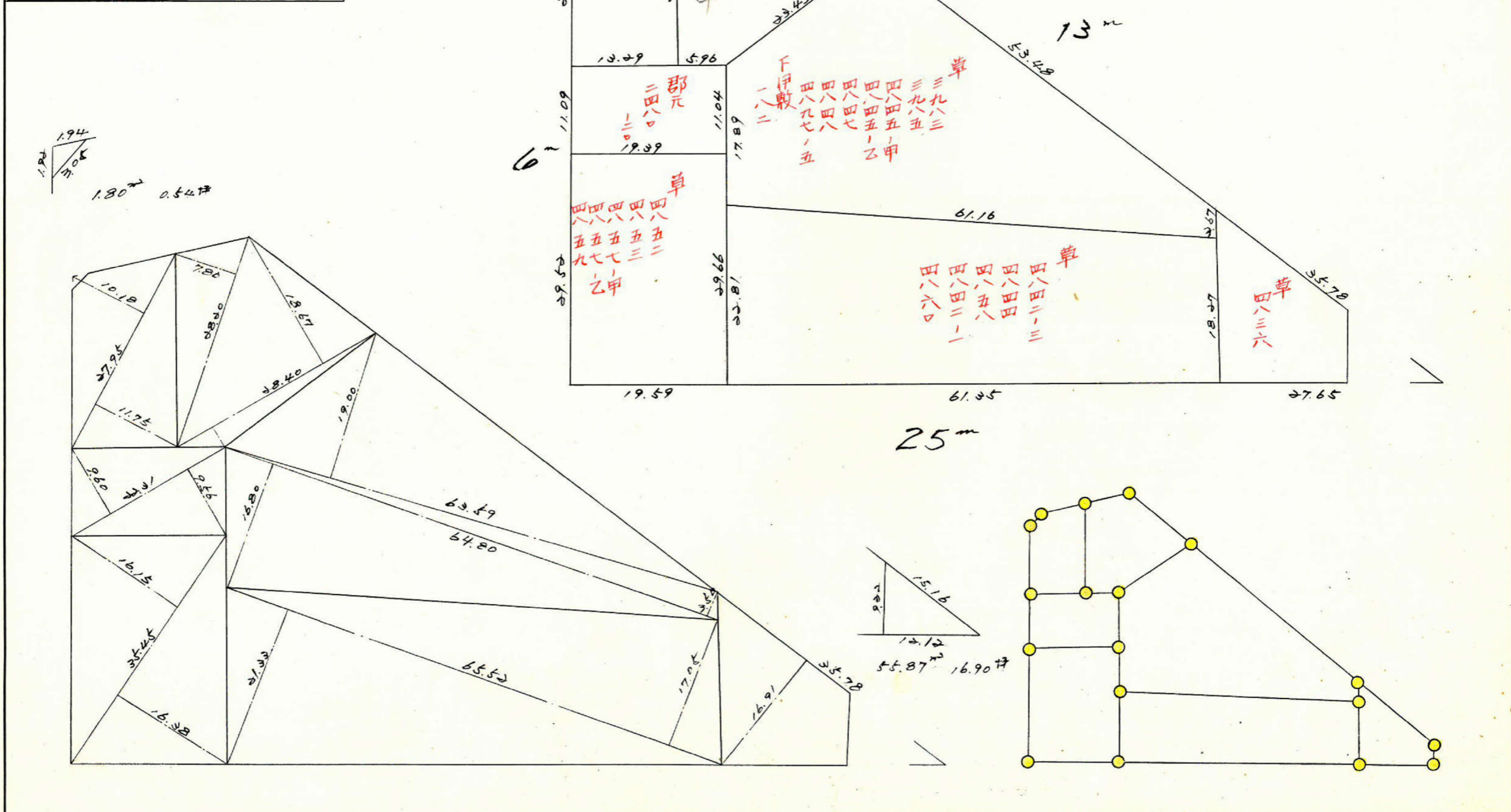
(分 筆 前)
確定面積平面図 $S = \frac{1}{600}$

ブロック番号 草 号 23

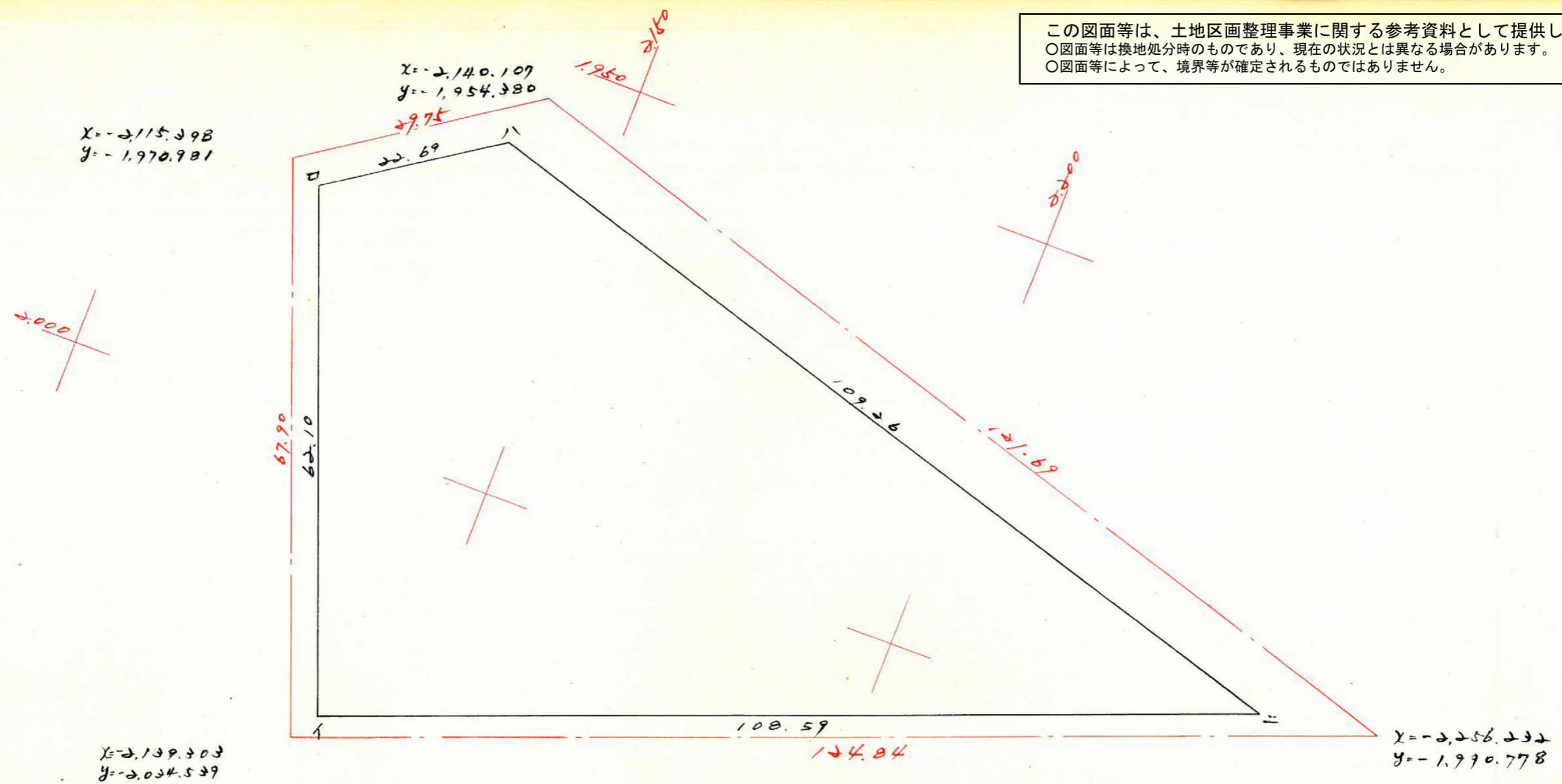
新地名 町 丁目
年 月 日



この図面等は、土地区画整理事業に関する参考資料として提供しています。
○図面等は換地処分時のものであり、現在の状況とは異なる場合があります。
○図面等によって、境界等が確定されるものではありません。



この図面等は、土地区画整理事業に関する参考資料として提供しています。
 ○図面等は換地処分時のものであり、現在の状況とは異なる場合があります。
 ○図面等によって、境界等が確定されるものではありません。



順号	1	2	3	4	5	6	1×6	3×4
A	-2,140.894			-2,031.411				
B	-2,119.301	+21.593	+2.743	-1,973.178	+58.233	+70.864	-150.182.146	-5412.427
C	-2,138.151	-18.856	-123.134	-1,960.547	+12.631	-19.975	+42,709.566	+241,409,994
D	-2,242.435	-104.284	-2.743	-1,993.153	-32.606	-70.864	+1,58,907.913	+5,467,218
	(-2,140.894)	+101.541	+123.134	(-2,031.411)	-38.258	+19.975	-42,764.357	-250,125,762
		(+21.593)			(+58.233)			

合計面積 8,670.976 1/2
 削除面積 4,335.488 × 0.3025
 47.67 × 0.3025
 4,277.818 × 0.3025
 1,311.48坪
 17.44坪
 1,294.04坪

$201,617.479$
 $192,946.503$
 8,670.976

$255,548.189$
 $246,877.212$
 8,670.977