
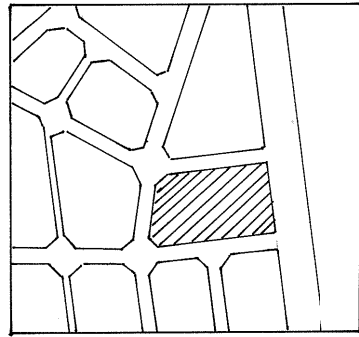


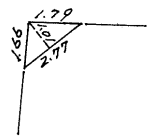
# 確定面積平面図 $S = \frac{1}{500}$

武・田上 地区129-1ブロック

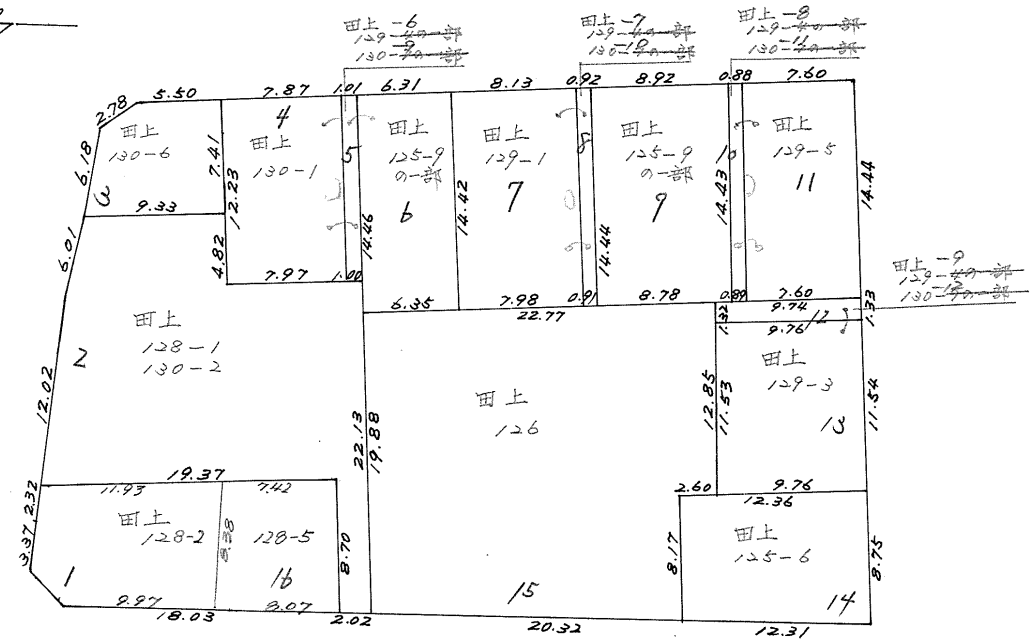
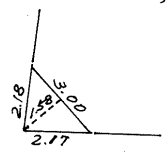
新地名 町 丁目  
 16  
 年 月 日



$A = 1.40 \text{ m}^2$



$A = 2.37 \text{ m}^2$



この図面等は、土地区画整理事業に関する参考資料として提供しています。  
 ○図面等は換地処分時のものであり、現在の状況とは異なる場合があります。  
 ○図面等によって、境界等が確定されるものではありません。