

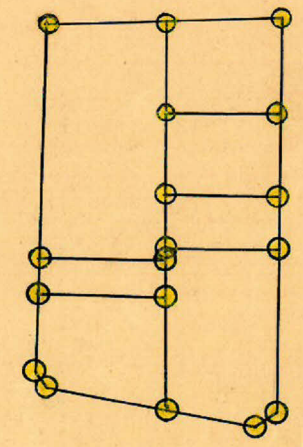
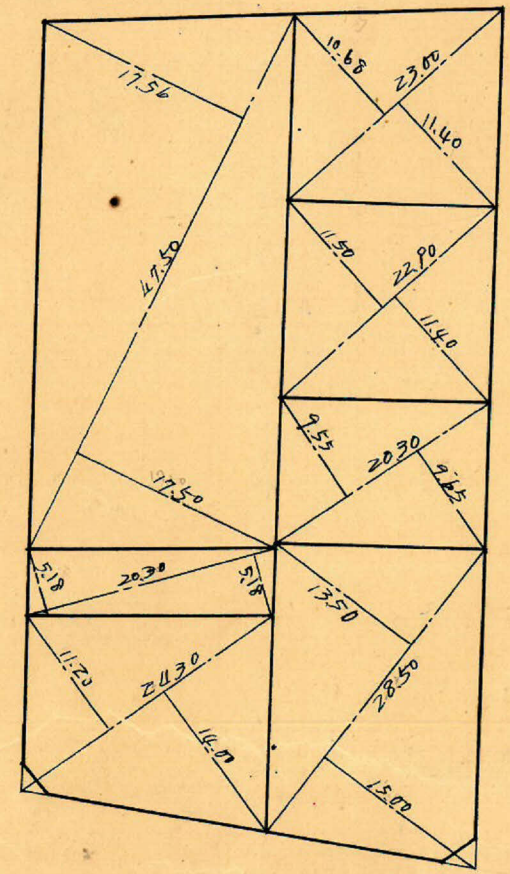
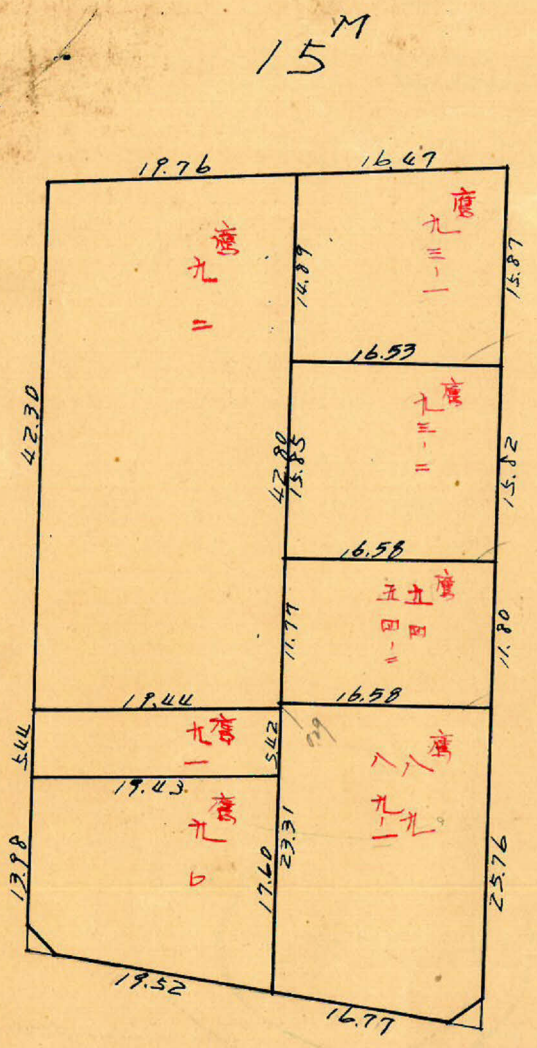
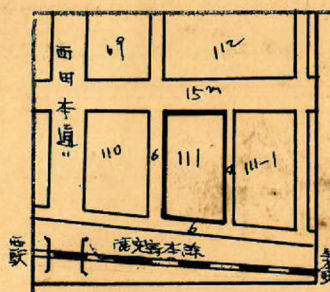
係	長	係	長	測量士	係

(分 筆 前)  
 確定面積平面圖  $S = \frac{1}{600}$

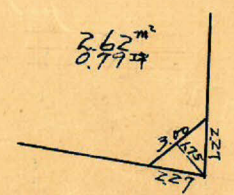
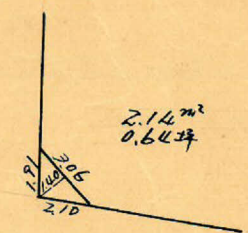
ブロック番号 城西

新地名 町 丁目 号 ///

昭和27年 9 月 17 日



7行 = 7 柱 = 18本



この図面等は、土地区画整理事業に関する参考資料として提供しています。  
 ○図面等は換地処分時のものであり、現在の状況とは異なる場合があります。  
 ○図面等によって、境界等が確定されるものではありません。



