課長	係長	測量士	係

(分筆前) 確定面積平面圖 S＝1/600

ブロック番号 城西 4の～1 号

新地名 町 丁目

昭和33年 5月 20日

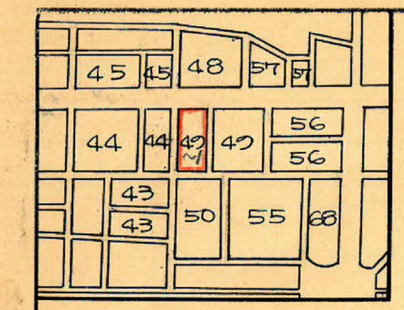

この図面等は、土地区画整理事業に関する参考資料として提供しています。
○図面等は換地処分時のものであり、現在の状況とは異なる場合があります。
○図面等によって、境界等が確定されるものではありません。

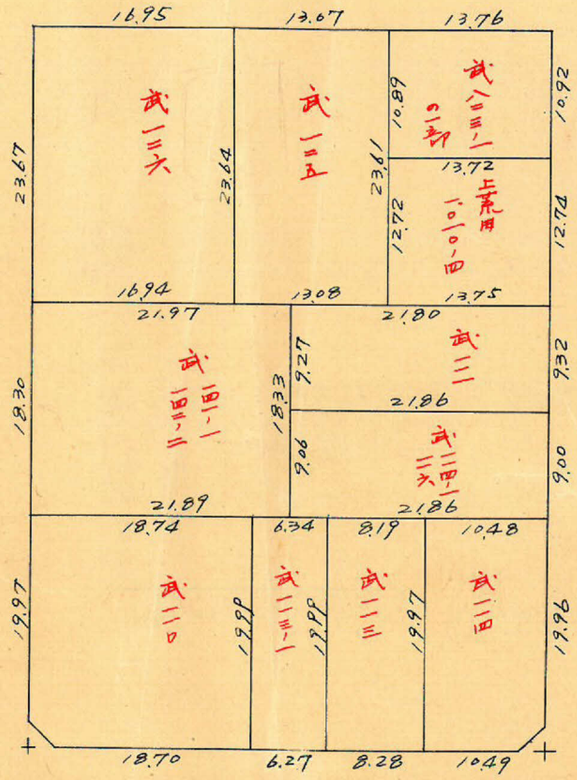

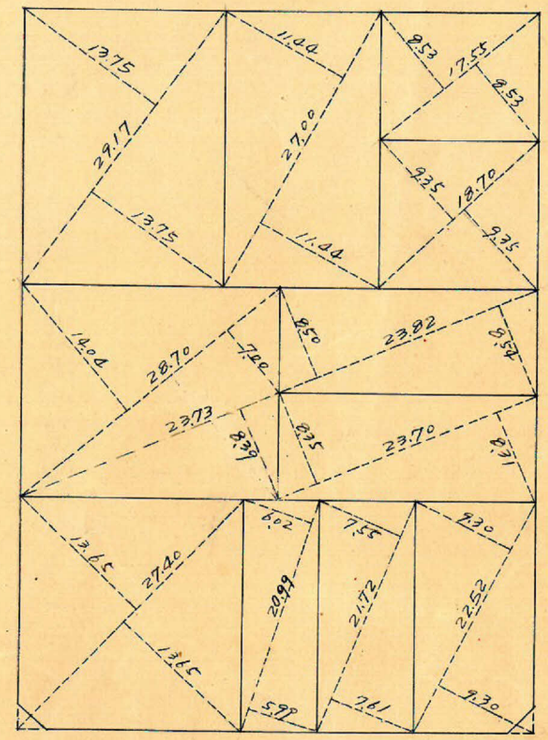

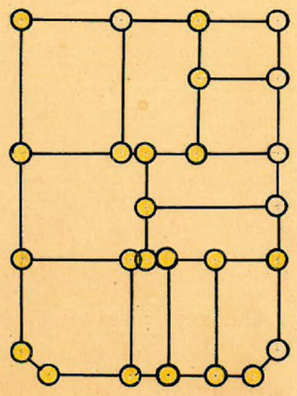

杭数＝26
ロット数＝11

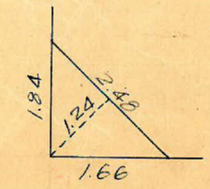

1.54m²＝0.46坪

8m

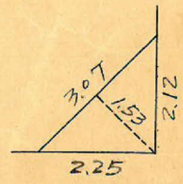

2.35m²＝0.71坪

城西 49-1ブロック
トラバー精度 = 1/22,000

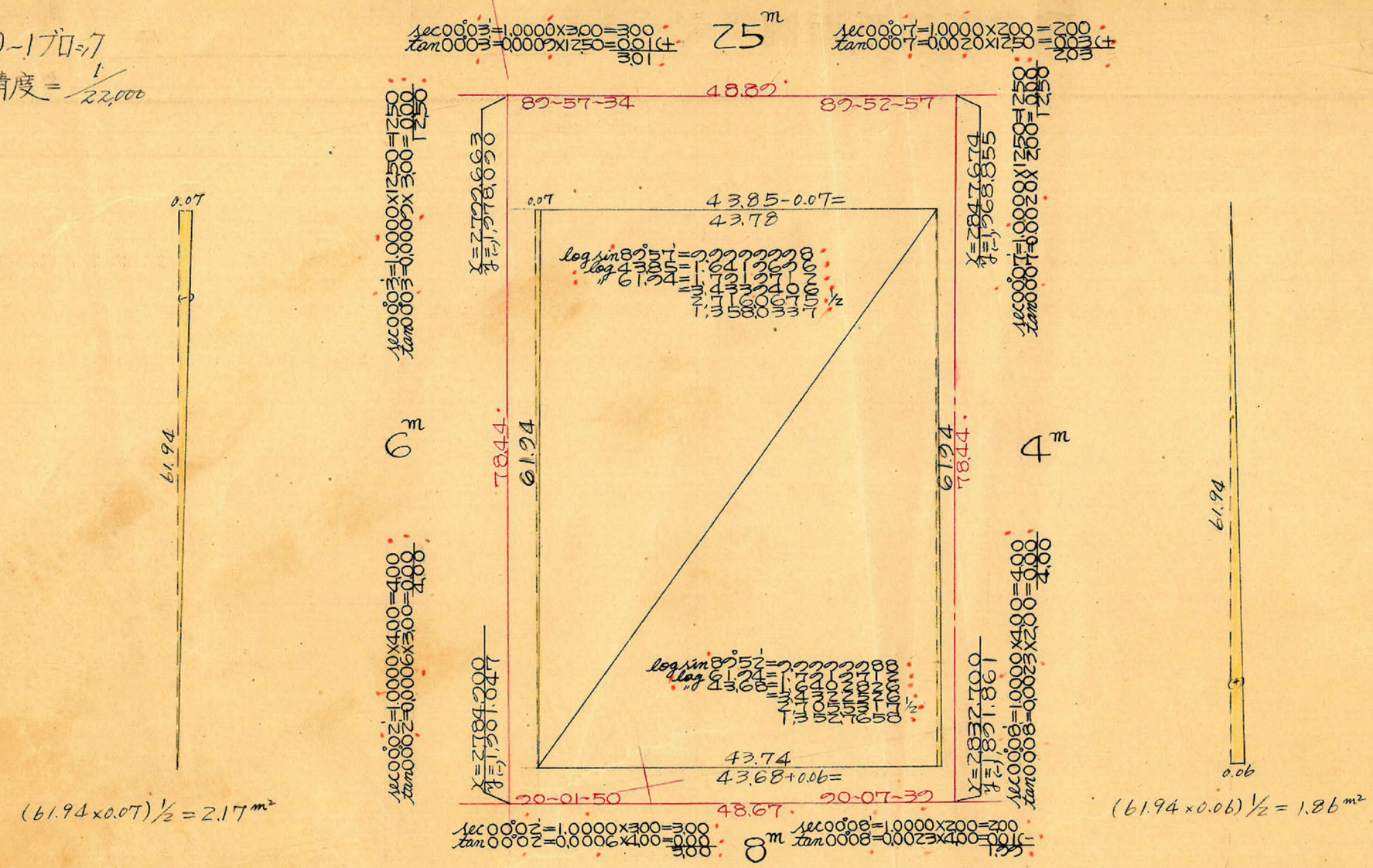

(61.94×0.07)½ = 2.17 m²

(61.94×0.06)½ = 1.86 m²

合計面積 1,358.03+1,352.77+1.86−2.17 = 2,710.49 m² (×0.3025 = 819.92 坪) = 819.86 坪
剪除面積 1.54+2.35 = 3.89 〃 (× 〃 = 1.17 〃) = 1.17 〃
割込面積 = 818.69 〃

この図面等は、土地区画整理事業に関する参考資料として提供しています。
○図面等は換地処分時のものであり、現在の状況とは異なる場合があります。
○図面等によって、境界等が確定されるものではありません。