課長	係長	測量士	係

(分　筆　前)
確定面積平面図 S = 1/600

ブロック番号 城西 25~2 号

新地名 町 丁目

年 月 日

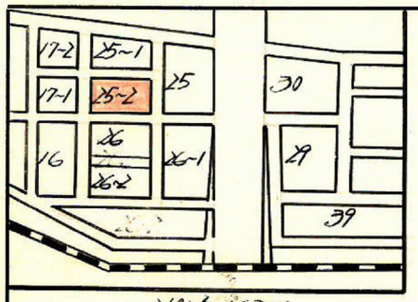

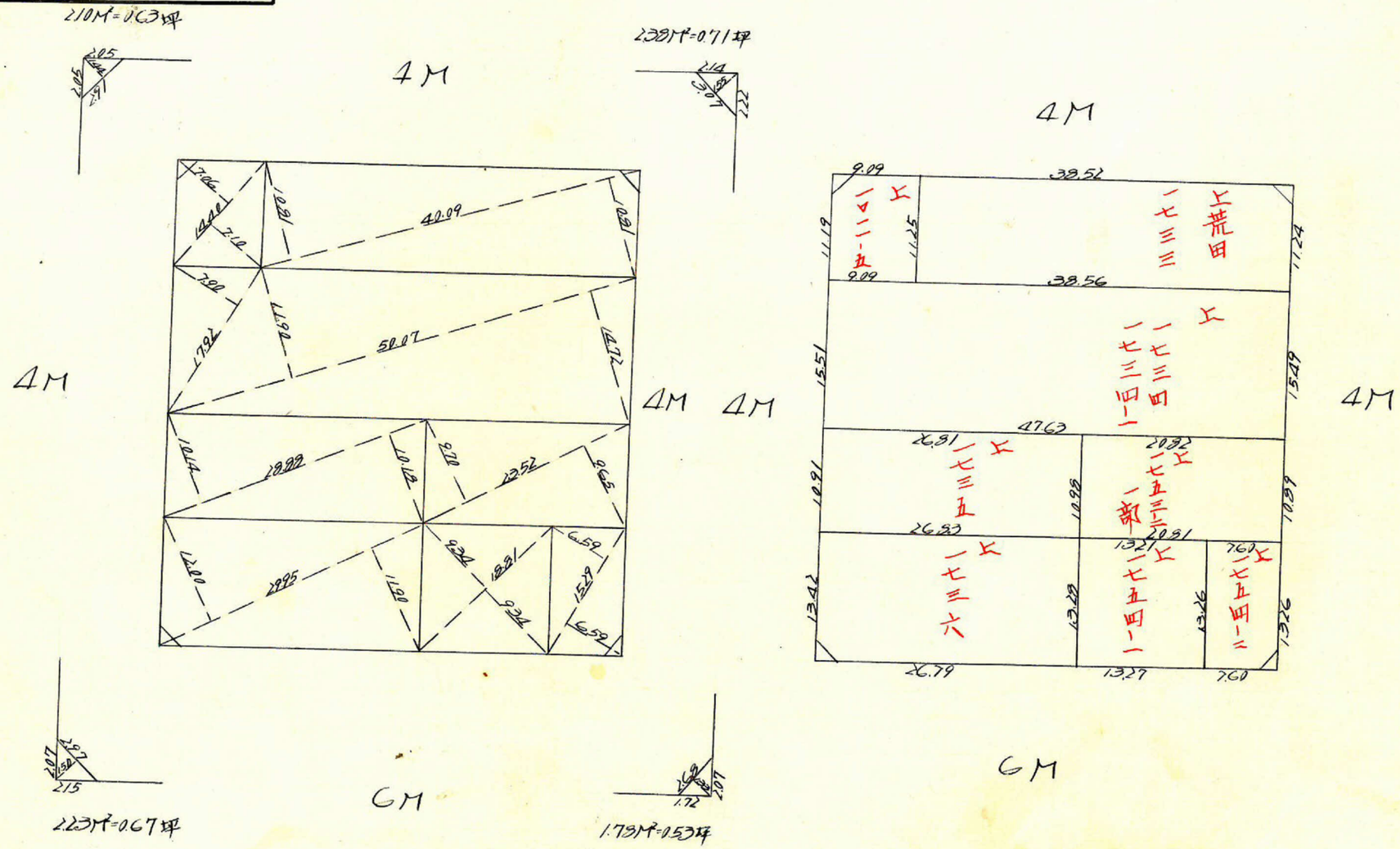

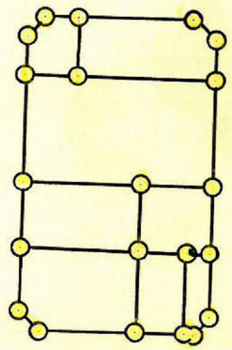

ロット9　杭21

この図面等は、土地区画整理事業に関する参考資料として提供しています。
○図面等は換地処分時のものであり、現在の状況とは異なる場合があります。
○図面等によって、境界等が確定されるものではありません。

y=2100

この図面等は、土地区画整理事業に関する参考資料として提供しています。
○図面等は換地処分時のものであり、現在の状況とは異なる場合があります。
○図面等によって、境界等が確定されるものではありません。

x=2200

4M

x=2310

x=2369.525
y=1992.765

x=2419.501
y=1970.159

No109

51.542

4

1

No29'

47.61

4M

55.999

51.03

50.88

55.982

4M

x=2355.334
y=1925.595

4766

3

2

x=2405.929
y=1913.376

No109

52.052

No27

y=1900

6M

測点	1 x	2	3	4 y	5	6	7	8
1	2417.170			-1968.676				
		+12.578			-49.311			
2	2404.592		+58.822	-1919.365		-37.740	-112900.889	-90749.302
		+46.244			+11.571			
3	2358.348		+33.575	-1930.936		+61.008	-64831.176	+143878.094
		-12.669			+49.437			
4	2371.017		-58.822	-1980.373		+37.740	+116489.500	+89482.181
		-46.153			-11.697			
1	2417.170		-33.575	-1968.676		-61.008	+66098.296	-147466.707
		+12.578			-49.311			
							+4855.732	-4855.734

½=2427.86M²

x=2300

合計面積 2427.96㎡ (× 0.3025 = 734.42坪 = 734.37坪
剪除 〃 〃 847 〃 (× 〃 = 256 〃 2.54
割込 〃 〃 731.83坪