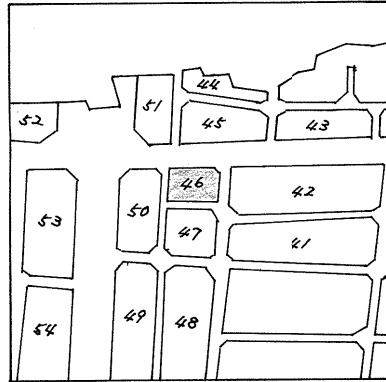


確定面積平面図 $S = \frac{1}{500}$

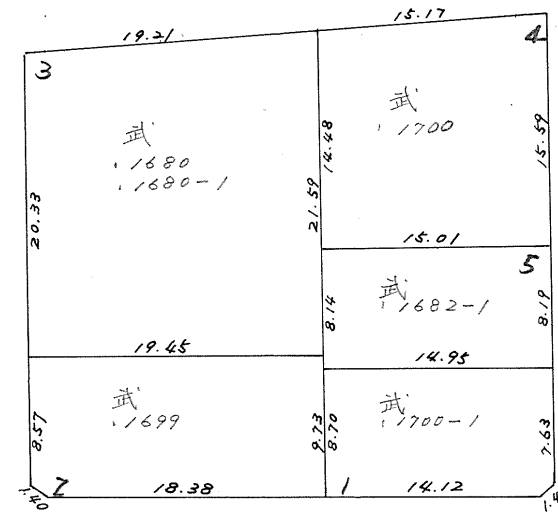
武・田上 地区 46 ブロック

新地名 町 丁目
 19
 年 月 日



323
1210

15



87
880

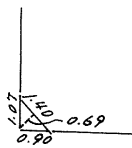
4

85
940

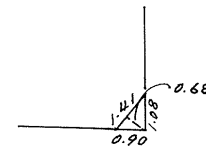
6

2

86
790



$A = 0.48 \text{ m}^2$



$A = 0.47 \text{ m}^2$

この図面等は、土地区画整理事業に関する参考資料として提供しています。
 ○図面等は換地処分時のものであり、現在の状況とは異なる場合があります。
 ○図面等によって、境界等が確定されるものではありません。