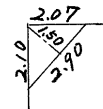
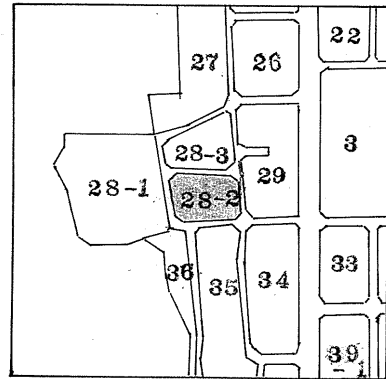


確定面積平面図 $S = \frac{1}{500}$

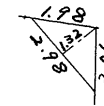
武・田上 地区 28-2 ブロック

新地名 町 丁目
 37
 年 月 日

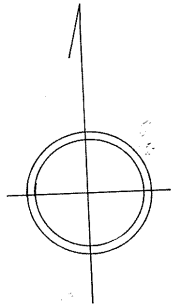


A 2.17 m²

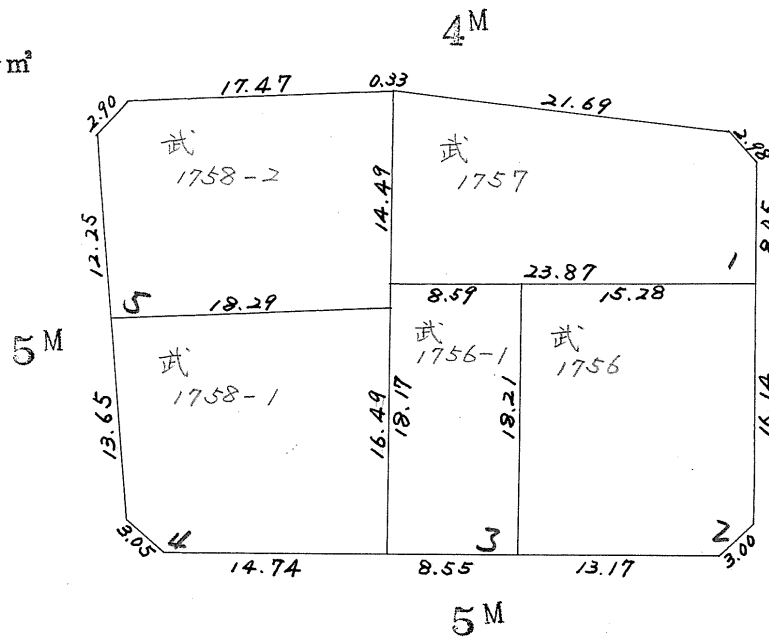
56 600



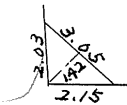
A 1.96 m²



55 630

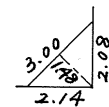


58 690



A 2.16 m²

57 630



A 2.22 m²

この図面等は、土地区画整理事業に関する参考資料として提供しています。
 ○図面等は換地処分時のものであり、現在の状況とは異なる場合があります。
 ○図面等によって、境界等が確定されるものではありません。

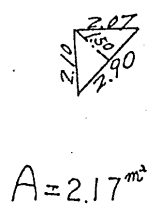
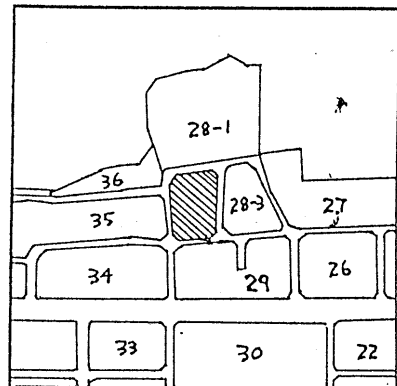
課長	係長	測地士	係

確定面積平面図 $S = \frac{1}{500}$

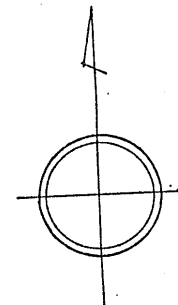
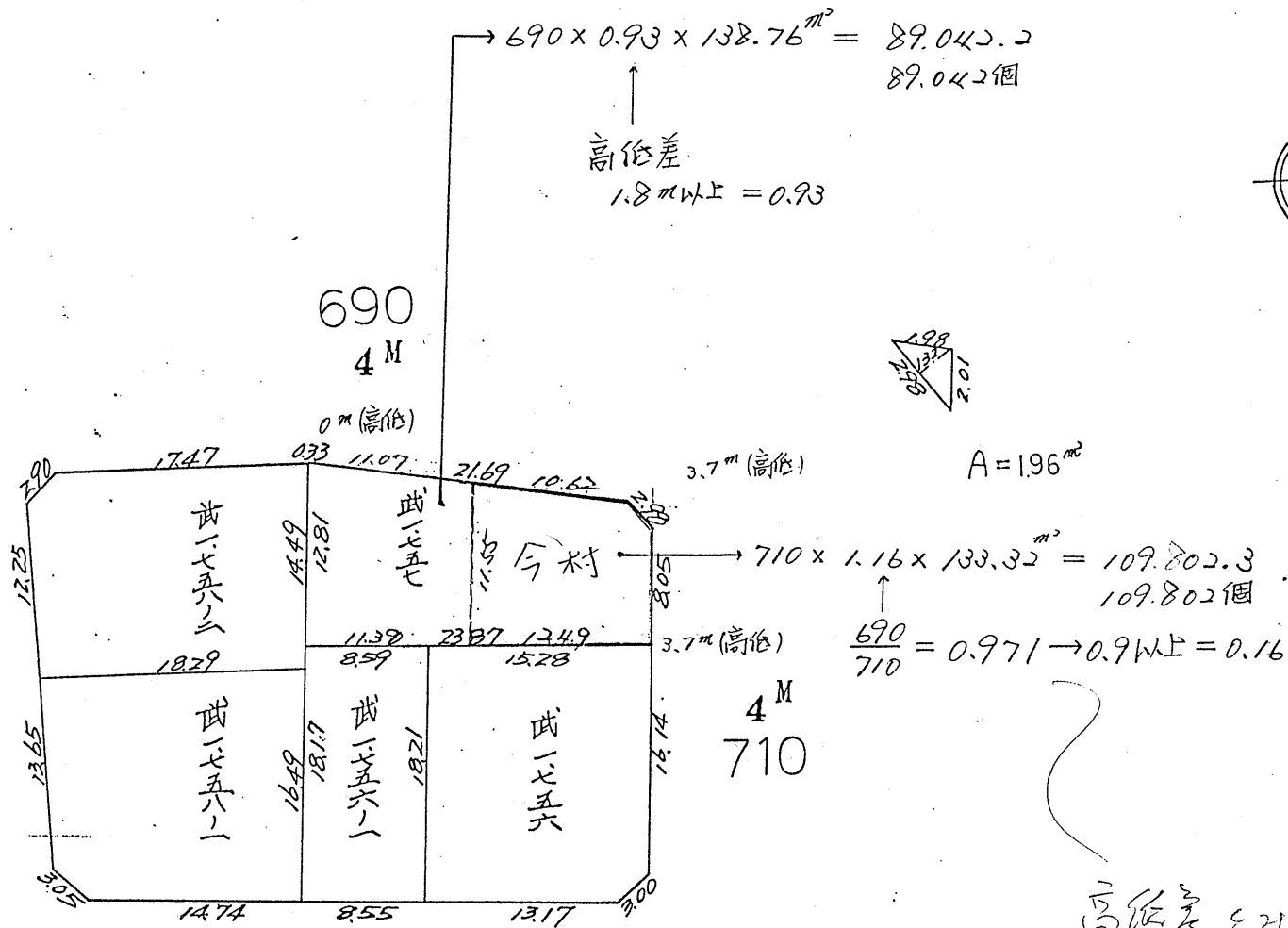
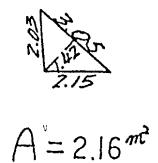
ブロック番号 田上

28-2 号

新地名 町 丁目
年 月 日



5 M
690



この図面等は、土地区画整理事業に関する参考資料として提供しています。
 ○図面等は換地処分時のものであり、現在の状況とは異なる場合があります。
 ○図面等によって、境界等が確定されるものではありません。