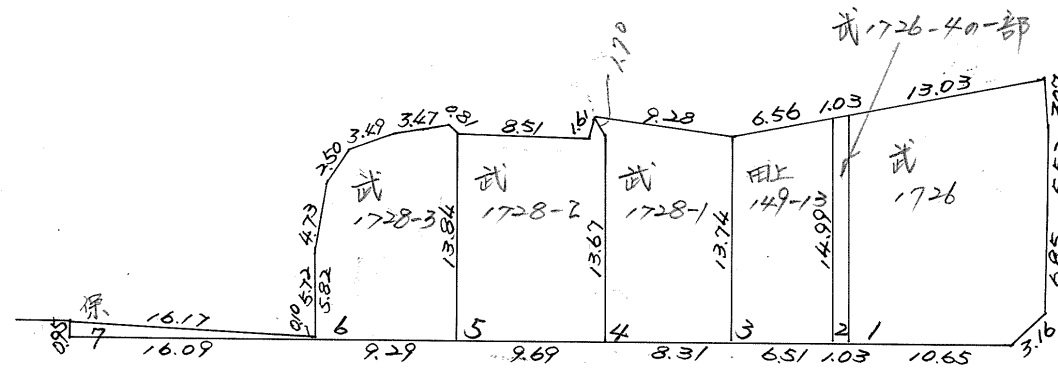
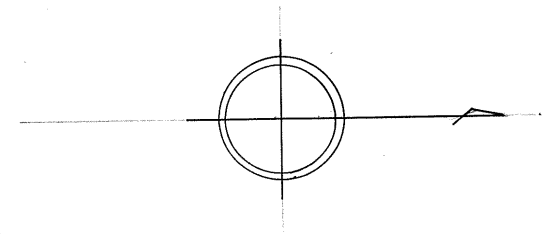
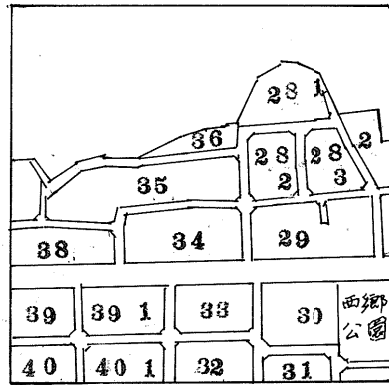


確定面積平面図 $S = \frac{1}{500}$

武田上地区 36 ブロック

新地名 町 丁目
 45
 年 月 日



57 M
 (57) 630

4 M
 (58) 600

A = 244 m²

この図面等は、土地区画整理事業に関する参考資料として提供しています。
 ○図面等は換地処分時のものであり、現在の状況とは異なる場合があります。
 ○図面等によって、境界等が確定されるものではありません。