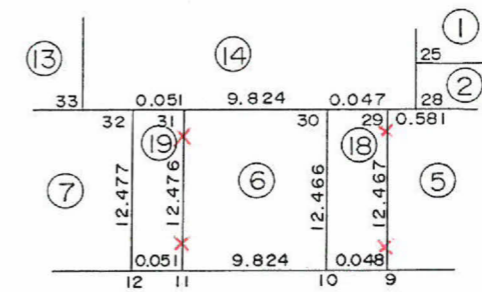
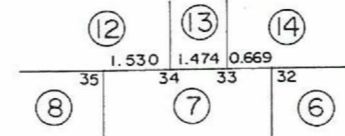
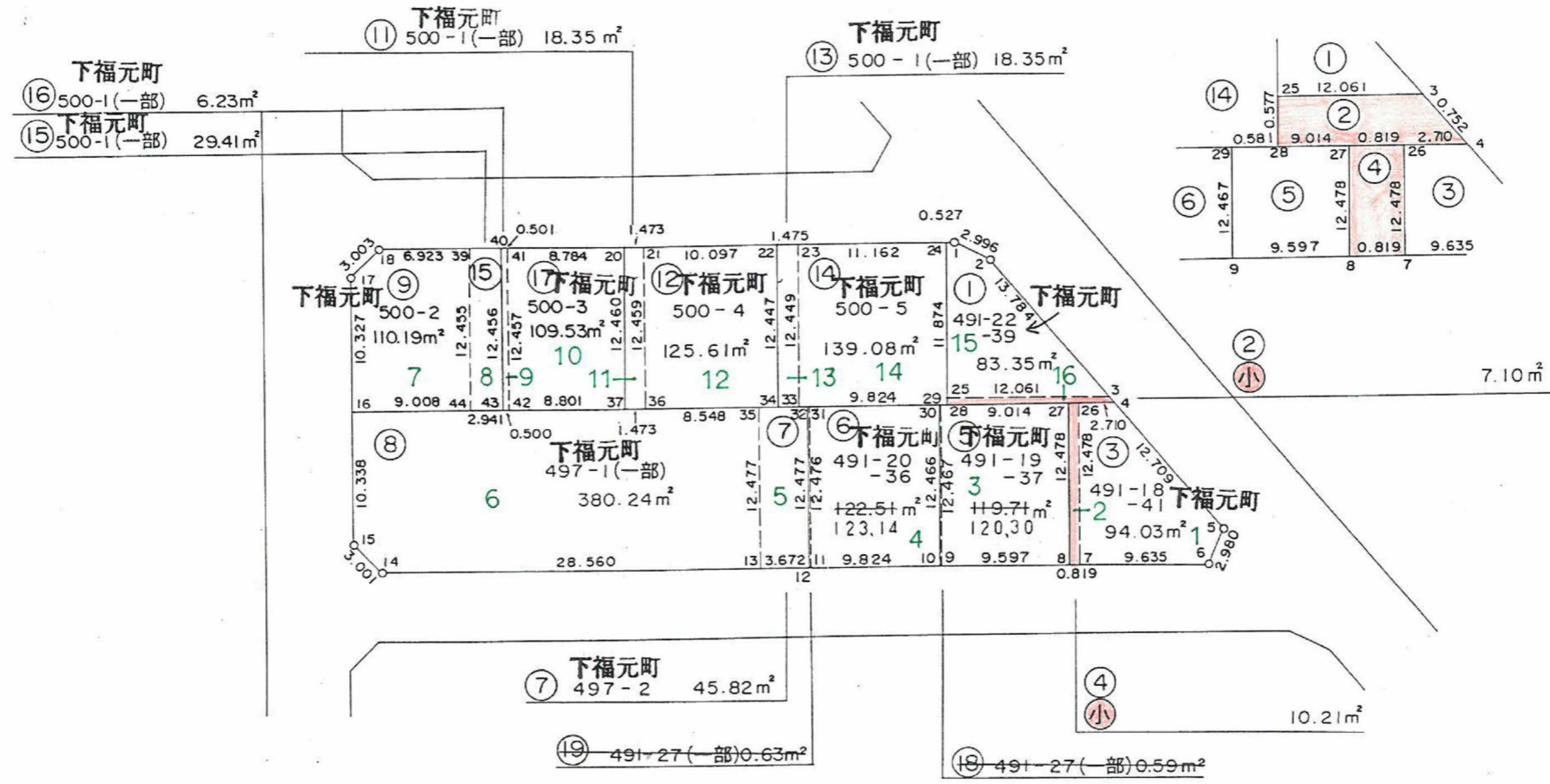
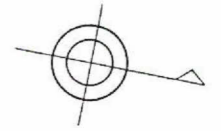


1 : 500

出来形確認原図

148BL 1,421.03㎡

この図面等は、土地区画整理事業に関する参考資料として提供しています。
 ○図面等は換地処分時のものであり、現在の状況とは異なる場合があります。
 ○図面等によって、境界等が確定されるものではありません。



町名	谷山中央7丁目
地番	54