

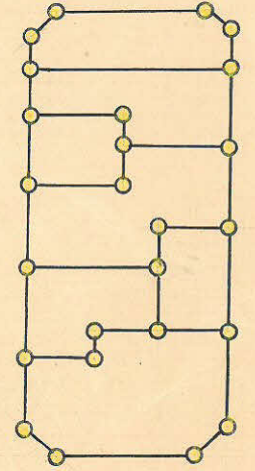
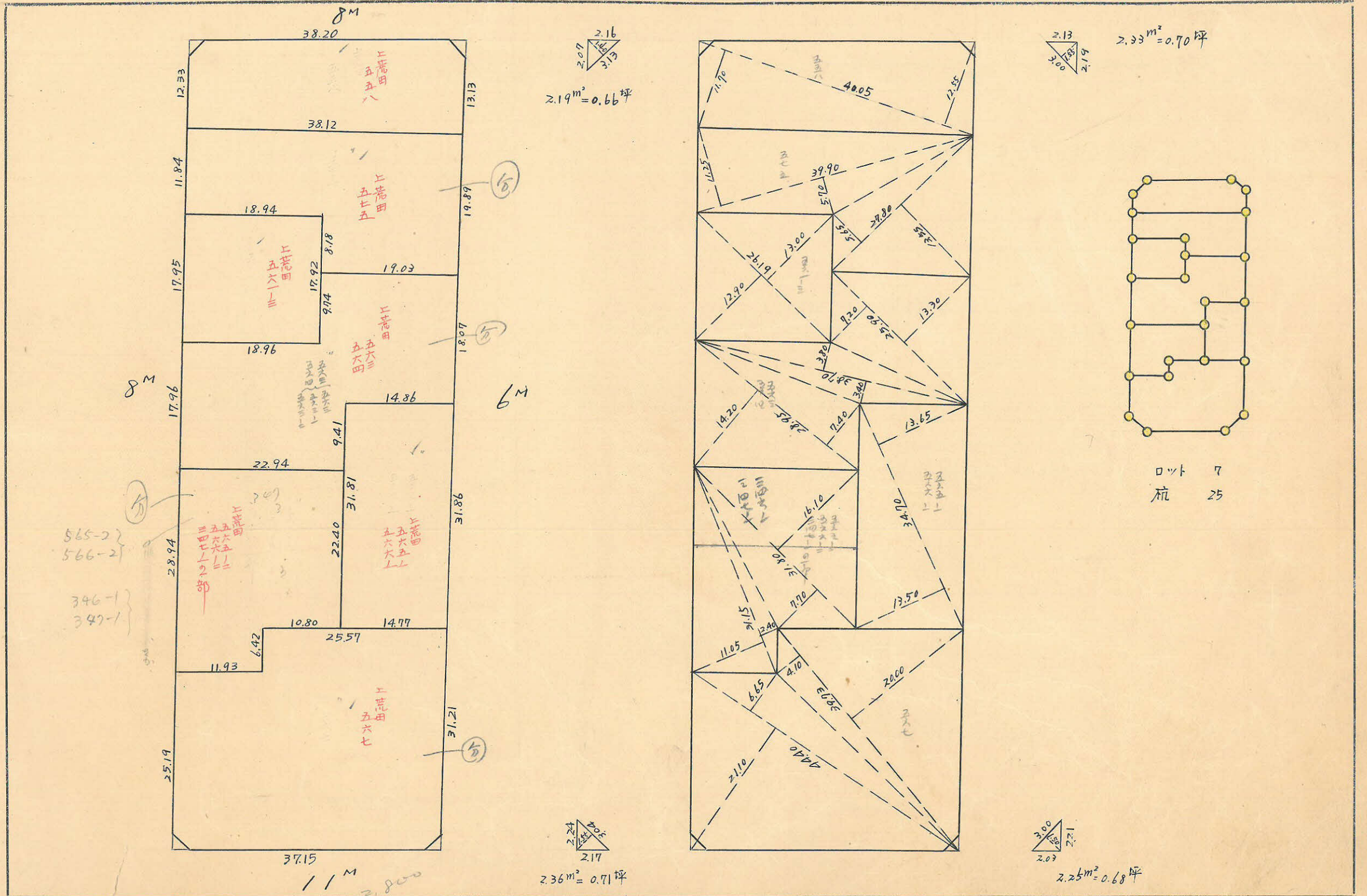
課長	係長	測量士	係

(分筆前) 確定面積平面圖 $S = \frac{1}{600}$

ブロック番号 中洲

77号


新地名 町 丁目
年 月 日




ロット 7
杭 25

この図面等は、土地区画整理事業に関する参考資料として提供しています。
○図面等は換地処分時のものであり、現在の状況とは異なる場合があります。
○図面等によって、境界等が確定されるものではありません。

77B トラバ-精度 1/500



△ABC=於て
 $AB = \sqrt{38.21^2 + 0.10^2 - 2 \times 38.21 \times 0.10 \times \cos 91-14} = 38.21 \text{ m}$
 面積 = $\frac{1}{2} \times 38.21 \times 0.10 \times \sin 91-14 = 1.910 \text{ m}^2$



△DEF=於て
 $DF = \sqrt{37.17^2 + 0.07^2 - 2 \times 37.17 \times 0.07 \times \cos 90-49} = 37.17 \text{ m}$
 面積 = $\frac{1}{2} \times 37.17 \times 0.07 \times \sin 90-49 = 1.301 \text{ m}^2$
 $\angle DFE = \frac{0.07 \times \sin 90-49}{37.17} = 0.0019 (\sin) = 0-07'$

△EFG=於て
 $EG = \sqrt{37.17^2 + 0.06^2 - 2 \times 37.17 \times 0.06 \times \cos 88-33} = 37.17 \text{ m}$
 面積 = $\frac{1}{2} \times 37.17 \times 0.06 \times \sin 88-33 = 1.115 \text{ m}^2$

∴ 四辺形 DEFG 面積 = $1.301 + 1.115 = 2.416 \text{ m}^2$

合計面積 $2177.465 + 2119.22 + 1.910 + 2.416 = 4301.01 (\times 0.7025 = 1301.05) = 1301.02 \text{ 坪}$
 剪除 " $2.36 + 2.25 + 2.19 + 2.33 = 9.13 (\times 0.7025 = 2.76 \text{ 坪}) = 2.75 \text{ 坪}$
 割込 " $4291.88 (\times 0.7025 = 1298.29 \text{ 坪}) = 1298.29 \text{ 坪}$

この図面等は、土地区画整理事業に関する参考資料として提供しています。
 ○図面等は換地処分時のものであり、現在の状況とは異なる場合があります。
 ○図面等によって、境界等が確定されるものではありません。

