

課長	係長	測量士	係

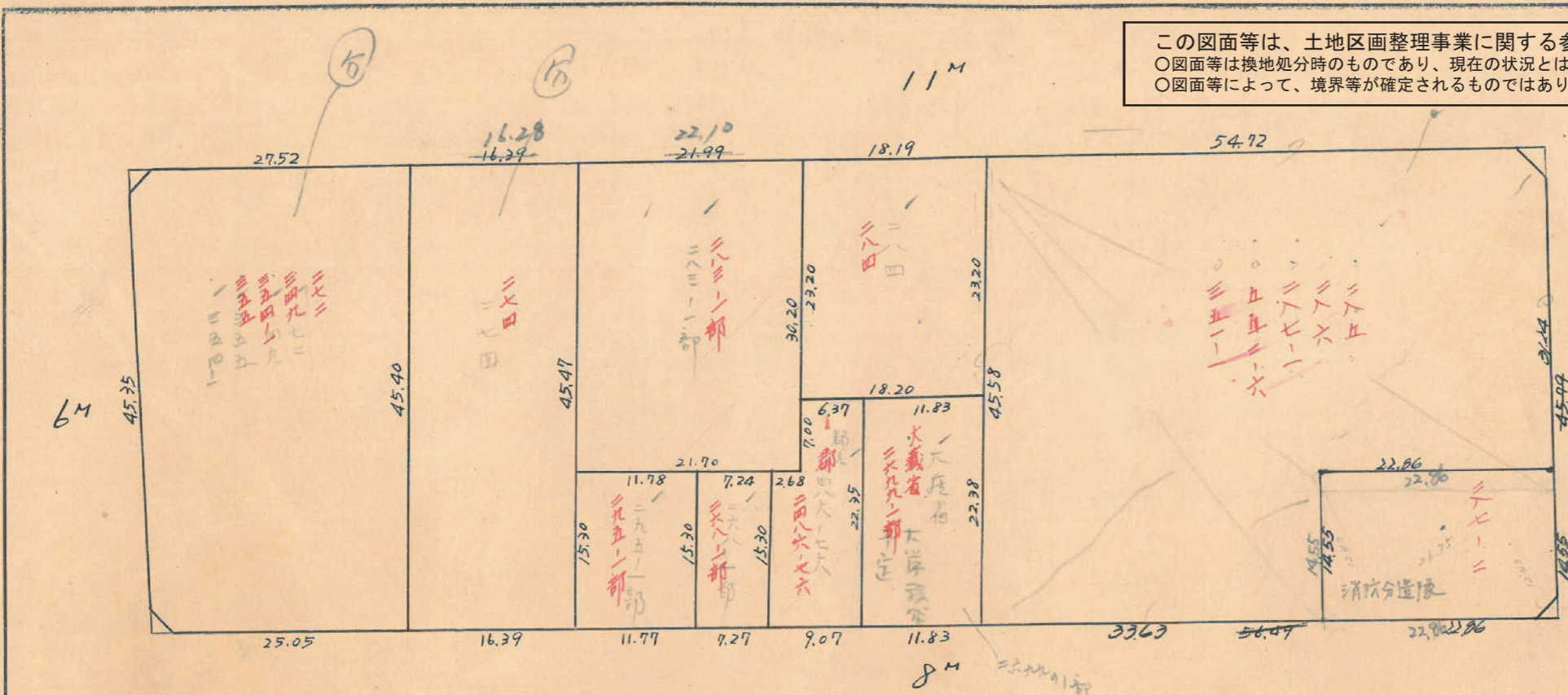
(分筆前)  
確定面積平面圖  $S = \frac{1}{600}$

ブロック番号 中洲

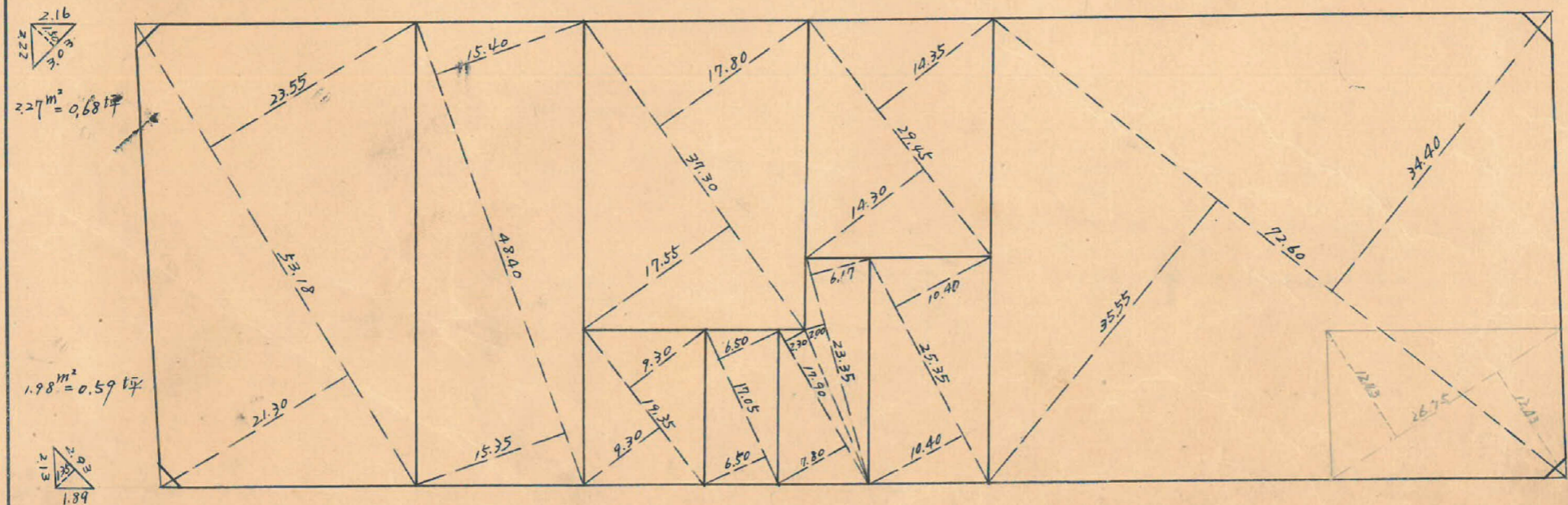
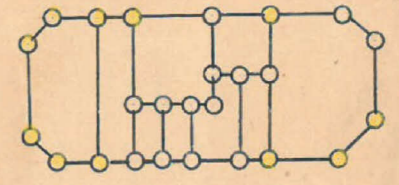
87号

新地名 町 丁目  
年 月 日

この図面等は、土地区画整理事業に関する参考資料として提供しています。  
○図面等は換地処分時のものであり、現在の状況とは異なる場合があります。  
○図面等によって、境界等が確定されるものではありません。



ロット 9  
杭 25



87B トラバ-精度 1/9500

No14  
 $X=1992.143$   
 $Y=-1271.491$

$\sec 3-02 (1.0014) \times 3.00 = 3.00$   
 $\tan 3-02 (0.0530) \times 5.50 = 0.29 (+)$   
 $3.29$

86-58-04

11 M

147.62

$\sec 1-36 (1.0004) \times 5.50 = 5.50$   
 $\tan 1-36 (0.0279) \times 5.50 = 0.15 (-)$   
 $5.35$

No15  
 $X=2050.831$   
 $Y=-1406.947$

91-35-58

$\sec 3-02 (1.0019) \times 5.50 = 5.51$   
 $\tan 3-02 (0.0530) \times 5.50 = 0.29 (+)$   
 $5.80$

138.81  
 (138.98)

$\log \sin 86-58 = 9.9993911$   
 $\log 45.28 = 1.6559064$   
 $\log 138.98 = 2.1429523 (+)$   
 $3.7982498 = 6284.20 \frac{1}{2} = 3142.10 \text{ m}^2$

6 M

$\sec 3-16 (1.0016) \times 4.00 = 4.01$   
 $\tan 3-16 (0.0571) \times 3.00 = 0.17 (-)$   
 $3.84$

45.35  
 (45.28)

93-15-30

137.87

$\log \sin 88-10 = 9.9997776$   
 $\log 45.78 = 1.6606758$   
 $\log 137.87 = 2.1394698 (+)$   
 $3.7999232 = 6308.46 \frac{1}{2} = 3154.23 \text{ m}^2$

No14'  
 $X=2043.496$   
 $Y=-1252.400$

$\sec 3-16 (1.0016) \times 3.00 = 3.00$   
 $\tan 3-16 (0.0571) \times 4.00 = 0.23 (-)$   
 $2.77$

146.27

8 M

88-10-28

$\sec 1-50 (1.0005) \times 5.50 = 5.50$   
 $\tan 1-50 (0.0320) \times 4.00 = 0.13 (+)$   
 $5.63$

No15'  
 $X=2102.175$   
 $Y=-1386.384$

$\Delta ABC = \text{直角}$

$$BC = \sqrt{137.87^2 + 0.07^2 - 2 \times 137.87 \times 0.07 \times \cos 86-44} = 137.87 \text{ m}$$

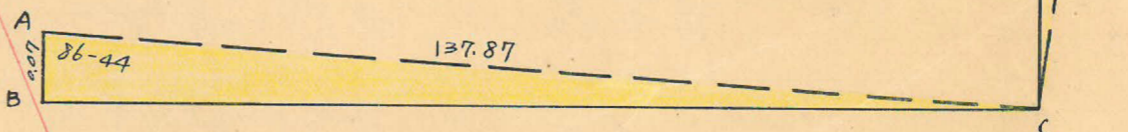
$$\text{面積} = \frac{1}{2} \times 137.87 \times 0.07 \times \sin 86-44 = 4.818 \text{ m}^2$$

$\Delta DEC = \text{直角}$

$$DC = \sqrt{45.78^2 + 0.17^2 - 2 \times 45.78 \times 0.17 \times \cos 91-36} = 45.79 \text{ m}$$

$$\text{面積} = \frac{1}{2} \times 45.78 \times 0.17 \times \sin 91-36 = 3.890 \text{ m}^2$$

合計面積  $3142.10 + 3154.23 + 4.818 - 3.890 = 6297.26 \text{ m}^2$   
 剪除  $2.27 + 1.98 + 3.87 + 1.93 = 10.05 \text{ m}^2$   
 割込  $6287.21 \text{ m}^2$



この図面等は、土地区画整理事業に関する参考資料として提供しています。  
 ○図面等は換地処分時のものであり、現在の状況とは異なる場合があります。  
 ○図面等によって、境界等が確定されるものではありません。