

課長	係長	測量士	係

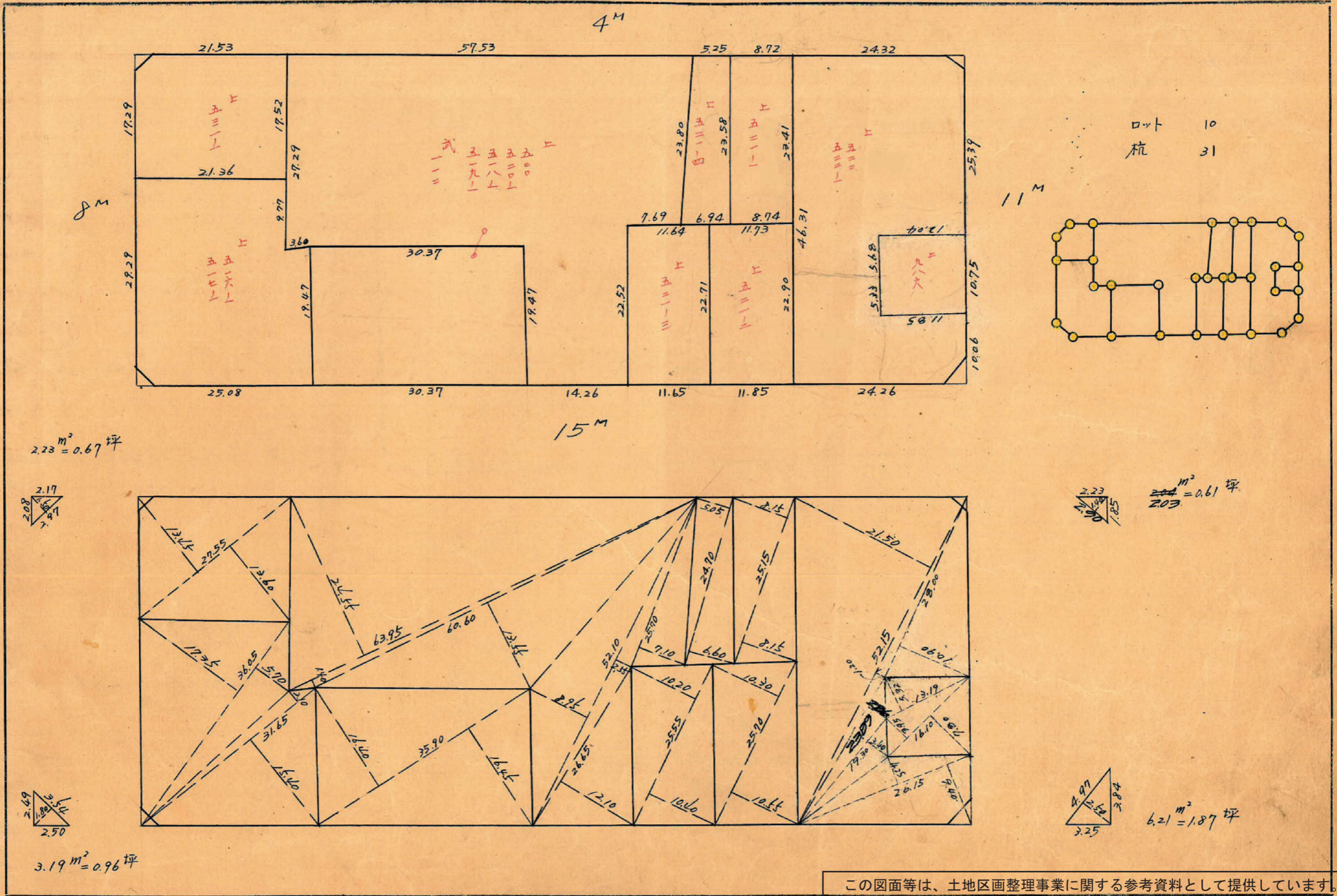
確定面積平面圖 $S = \frac{1}{600}$

ブロック番号

鳴門池
3H

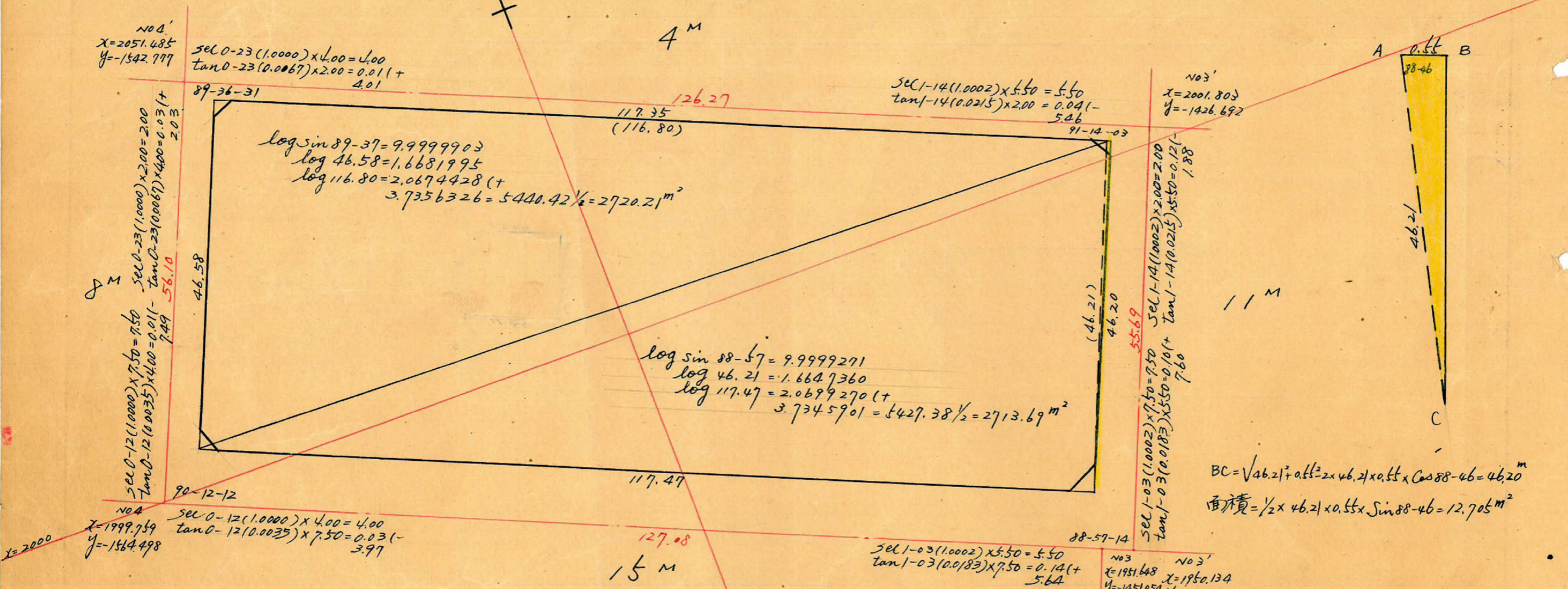
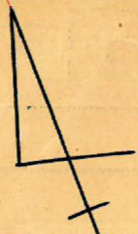
94号

新地名 町 丁目
年 月 日



この図面等は、土地区画整理事業に関する参考資料として提供しています。
 ○図面等は換地処分時のものであり、現在の状況とは異なる場合があります。
 ○図面等によって、境界等が確定されるものではありません。

94B トラバ - 精度 1/500



NO.1
 $x=2051.485$
 $y=-1542.777$
 $sec\ 0-23(1.0000) \times 4.00 = 4.00$
 $\tan\ 0-23(0.0067) \times 2.00 = 0.01(+)$
 4.01

NO.2
 $sec\ 1-14(1.0002) \times 5.50 = 5.50$
 $\tan\ 1-14(0.0215) \times 2.00 = 0.04(-)$
 5.46

NO.3
 $x=2001.803$
 $y=-1426.692$

89-36-31
 117.35
 (116.80)
 126.27
 $log\ sin\ 89-37 = 9.9999903$
 $log\ 46.58 = 1.6681995$
 $log\ 116.80 = 2.0674428(+)$
 $3.7356326 = 5440.42 \times \frac{1}{2} = 2720.21\ m^2$

$log\ sin\ 88-57 = 9.9999271$
 $log\ 46.21 = 1.6647360$
 $log\ 117.47 = 2.0699270(+)$
 $3.7345901 = 5427.38 \times \frac{1}{2} = 2713.69\ m^2$

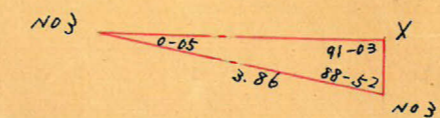
91-14-03
 46.20
 46.21
 55.69
 $sec\ 1-03(1.0002) \times 7.50 = 7.50$
 $\tan\ 1-03(0.0183) \times 5.50 = 0.10(+)$
 7.60

$BC = \sqrt{46.21^2 + 0.55^2} = 46.21$
 $面積 = \frac{1}{2} \times 46.21 \times 0.55 \times \sin\ 88-46 = 12.705\ m^2$

NO.4
 $x=2000$
 $y=-1564.498$
 $sec\ 0-12(1.0000) \times 4.00 = 4.00$
 $\tan\ 0-12(0.0035) \times 7.50 = 0.03(-)$
 3.97

88-57-14
 $sec\ 1-03(1.0002) \times 5.50 = 5.50$
 $\tan\ 1-03(0.0183) \times 7.50 = 0.14(+)$
 5.64

NO.3
 $x=1951.648$
 $y=-1451.054$
 $x=1950.134$
 $y=-1447.500$



$NO.3 \sim X = \frac{3.86 \times \sin\ 88-52}{\sin\ 91-03} = 3.86\ m$

$NO.3' \sim X = \frac{3.86 \times \sin\ 0-05}{\sin\ 91-03} = 3.86\ m$

合計面積 $2720.21 + 2713.69 + 12.705 = 5446.61\ (x\ 0.3025 = 1647.59\ 坪) = 1647.55\ 坪$
 前除 $6.21 + 2.04 + 3.19 + 2.23 = 13.67\ m^2\ (x\ 0.3025 = 4.13\ 坪) = 4.11\ 坪$
 割込 $5432.94\ m^2\ (x\ 0.3025 = 1643.46\ 坪) = 1643.44\ 坪$

この図面等は、土地区画整理事業に関する参考資料として提供しています。
 ○図面等は換地処分時のものであり、現在の状況とは異なる場合があります。
 ○図面等によって、境界等が確定されるものではありません。

$y = -1500$