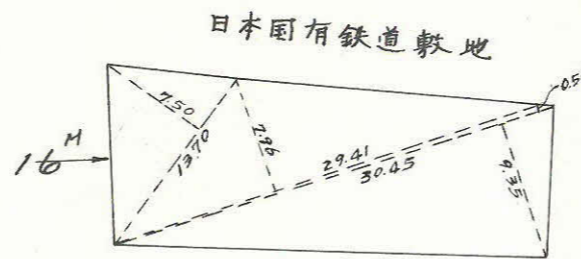
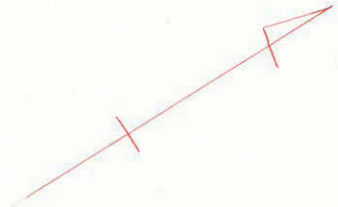

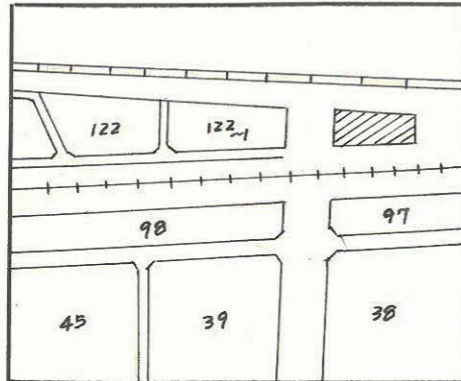


課長	係長	測量士	係

(分筆前)
 確定面積平面図 $S = \frac{1}{500}$

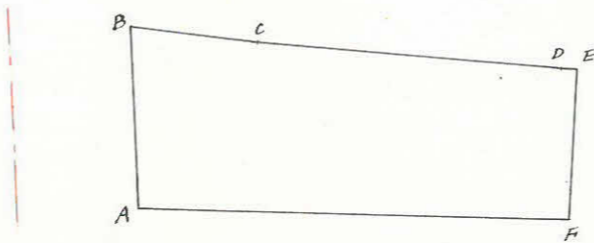
ブロック番号 脇田 123号

新地名 町 丁目
 年 月 日



この図面等は、土地区画整理事業に関する参考資料として提供しています。
 ○図面等は換地処分時のものであり、現在の状況とは異なる場合があります。
 ○図面等によって、境界等が確定されるものではありません。

この図面等は、土地区画整理事業に関する参考資料として提供しています。
 ○図面等は換地処分時のものであり、現在の状況とは異なる場合があります。
 ○図面等によって、境界等が確定されるものではありません。



合計面積	318.39 ^{m²}	96.31 ^坪
剪除面積		
割込面積	318.39	96.31