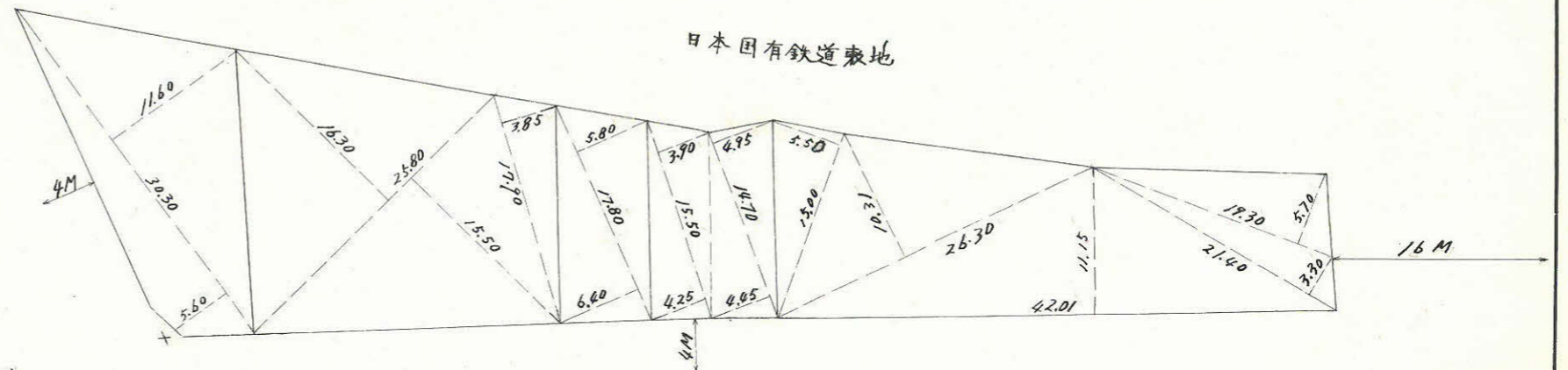

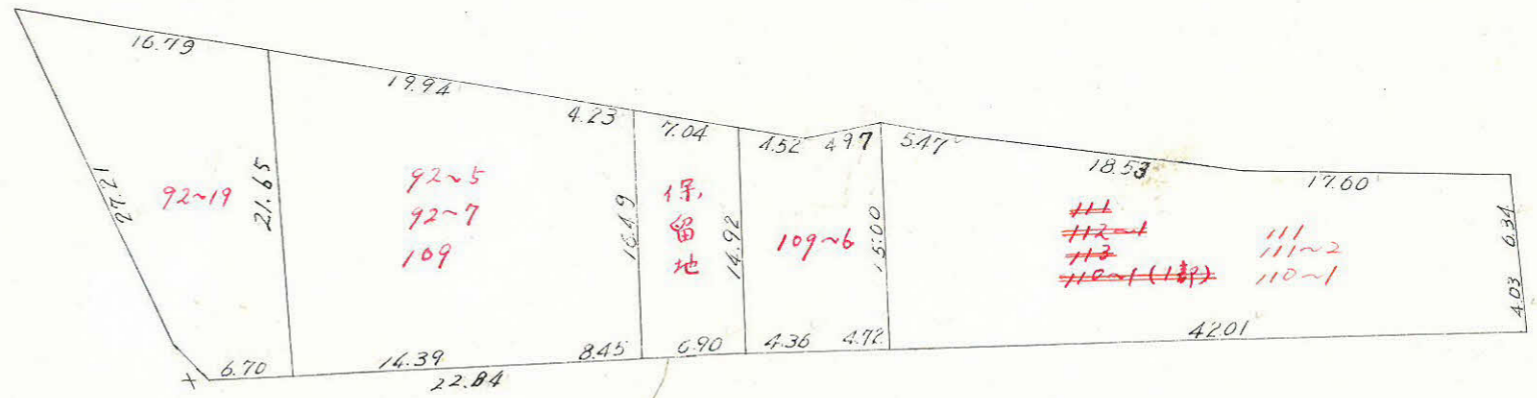
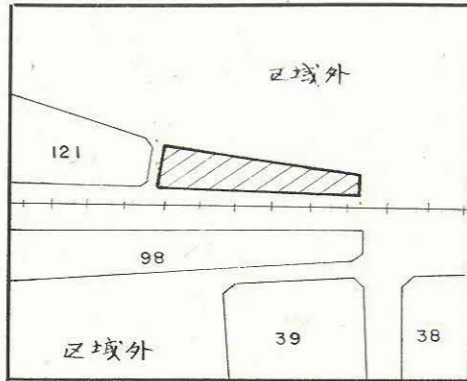


課長	係長	測量士	係

(分筆前)
確定面積平面図 $S = \frac{1}{500}$

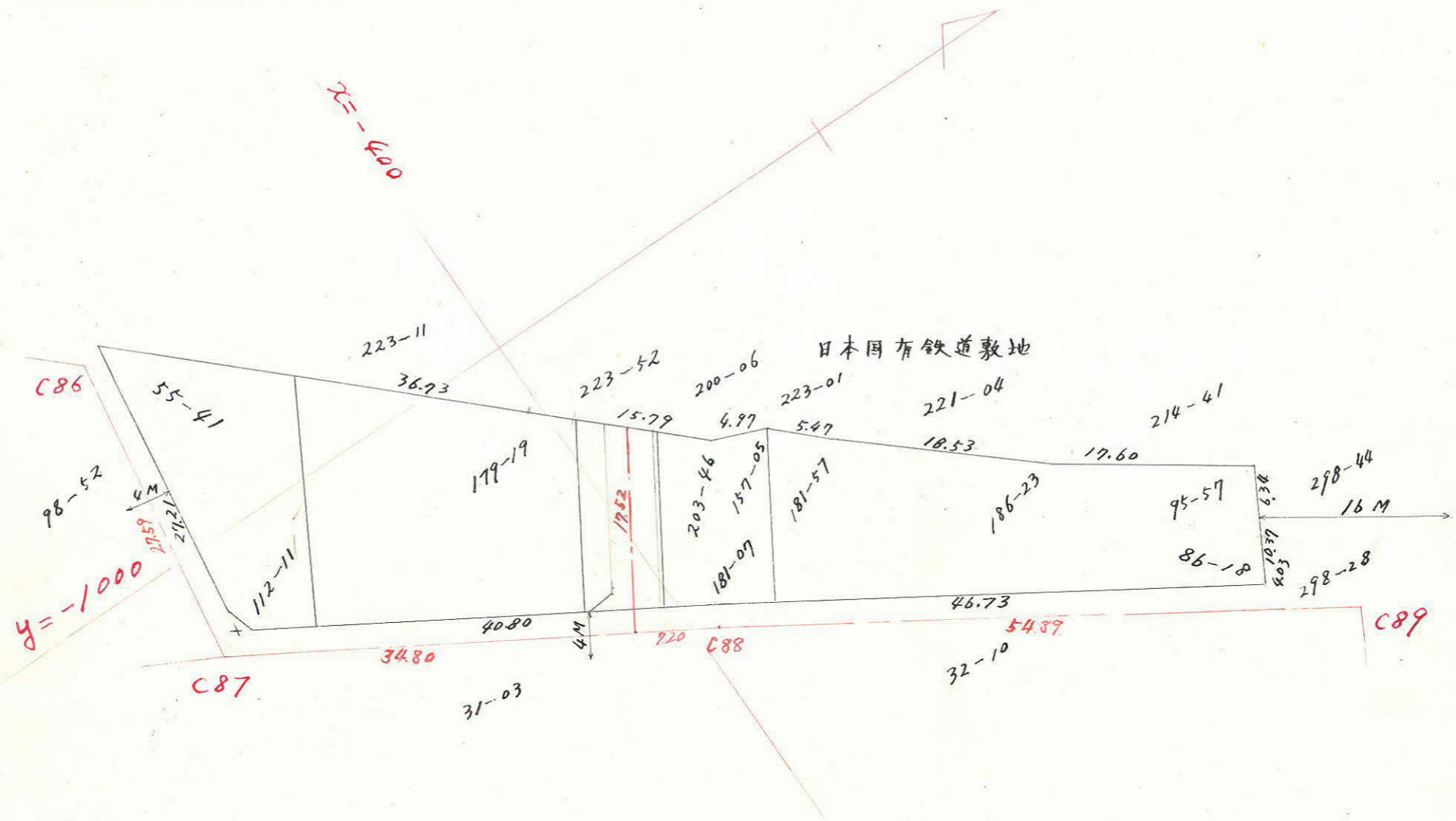
ブロック番号 脇田 122号
新地名 町 丁目

中庭測量 昭和41年 2 月 日



1.81
1.18
3.00
1.517-0.45坪

この図面等は、土地区画整理事業に関する参考資料として提供しています。
○図面等は換地処分時のものであり、現在の状況とは異なる場合があります。
○図面等によって、境界等が確定されるものではありません。



この図面等は、土地区画整理事業に関する参考資料として提供しています。
 ○図面等は換地処分時のものであり、現在の状況とは異なる場合があります。
 ○図面等によって、境界等が確定されるものではありません。

合計面積		1.447 ^{M²}	437.85 ^坪
剪除面積	1.518 ⁺	+ + = 1.51	0.45
割込面積		1.445.94	437.40