課長	係長	測量士	係

(分筆前) 確定面積平面図 S = 1/500

ブロック番号 明田 **41** 号

新地名 町 丁目

旭測量 昭和40年 3 月 日

この図面等は、土地区画整理事業に関する参考資料として提供しています。
○図面等は換地処分時のものであり、現在の状況とは異なる場合があります。
○図面等によって、境界等が確定されるものではありません。

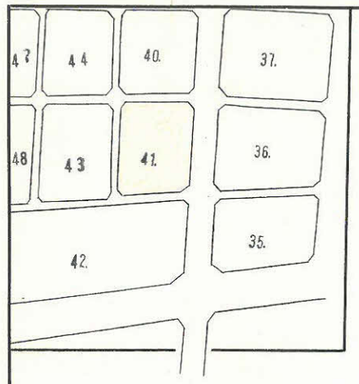

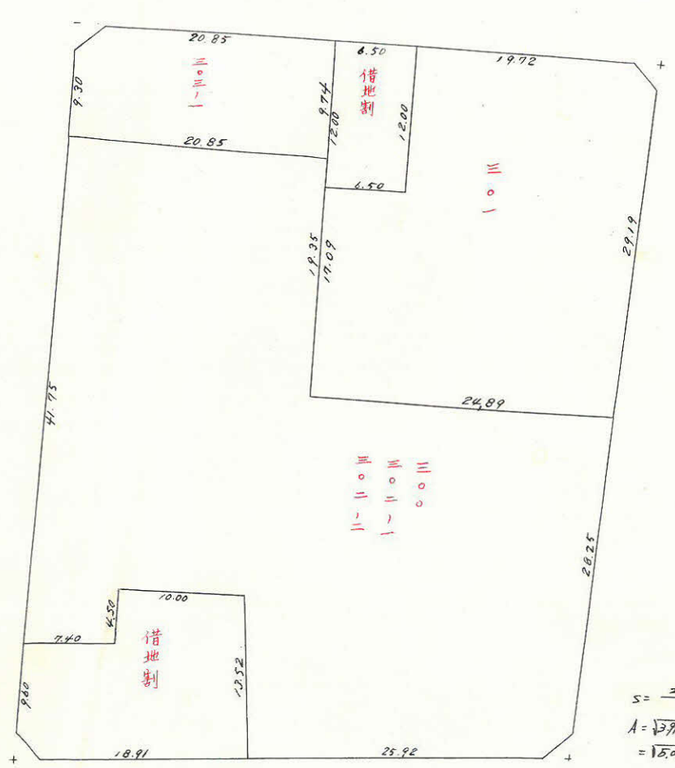

$S = \frac{2.25+3.02+2.08}{2} = 3.67$

$A = \sqrt{3.67(3.67-2.25)(3.67-3.02)(3.67-2.08)}$

$= \sqrt{5.3886} = 2.32\,m^2$

$= 0.70$ 坪

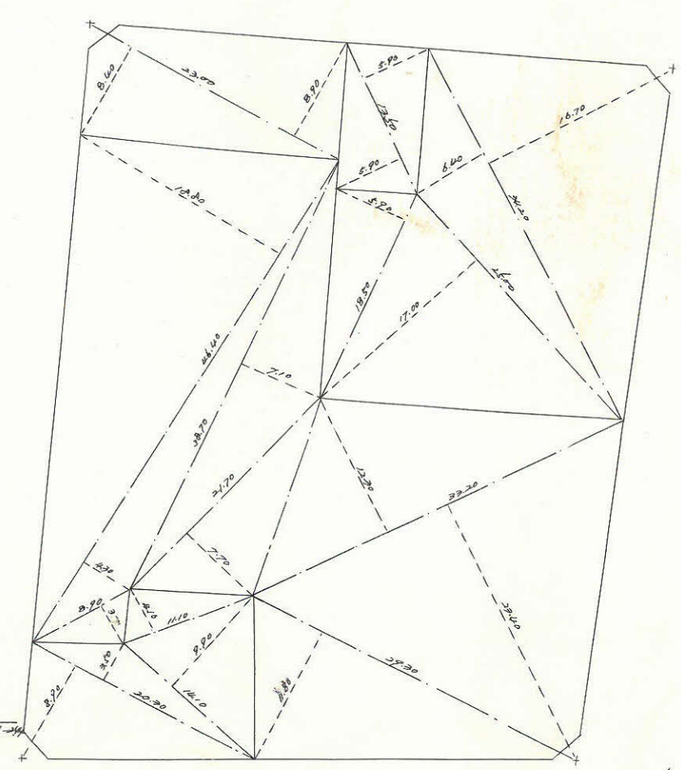

$S = \frac{2.18+2.17+3.00}{2} = 3.67$

$A = \sqrt{3.67(3.67-2.18)(3.67-2.17)(3.67-3.00)}$

$= \sqrt{5.4956} = 2.34\,m^2$

$= 0.71$ 坪

$S = \frac{2.23+3.15+2.44}{2} = 3.91$

$A = \sqrt{3.91(3.91-2.23)(3.91-3.15)(3.91-2.44)}$

$= \sqrt{5.0428}$

$= 2.25\,m^2$

$= 0.68$ 坪

$S = \frac{3.00+1.99+2.01}{2} = 3.60$

$A = \sqrt{3.60(3.60-3.00)(3.60-1.99)(3.60-2.01)}$

$= \sqrt{3.9373}$

$= 1.98\,m^2$

$= 0.60$ 坪

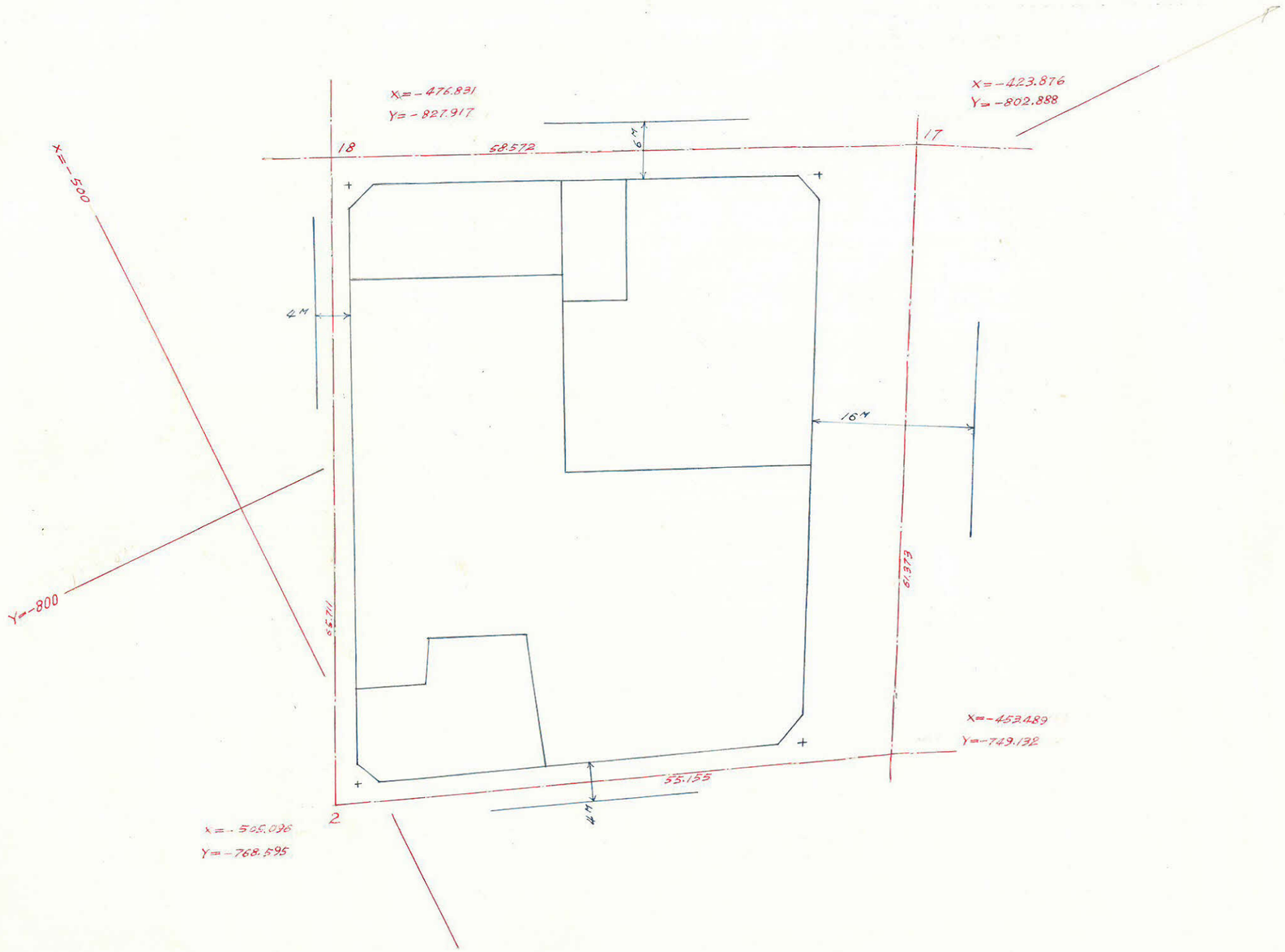

この図面等は、土地区画整理事業に関する参考資料として提供しています。
○図面等は換地処分時のものであり、現在の状況とは異なる場合があります。
○図面等によって、境界等が確定されるものではありません。