課長	係長	測量士	係

(分筆前) 確定面積平面図 S = 1/500

ブロック番号 曝田 **51** 号

新地名 町 丁目

旭測量 昭和40年 3 月 日

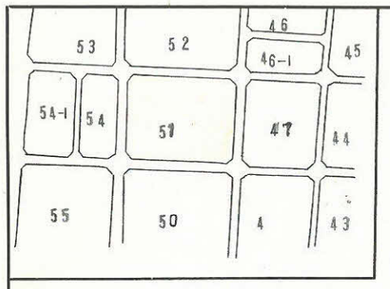

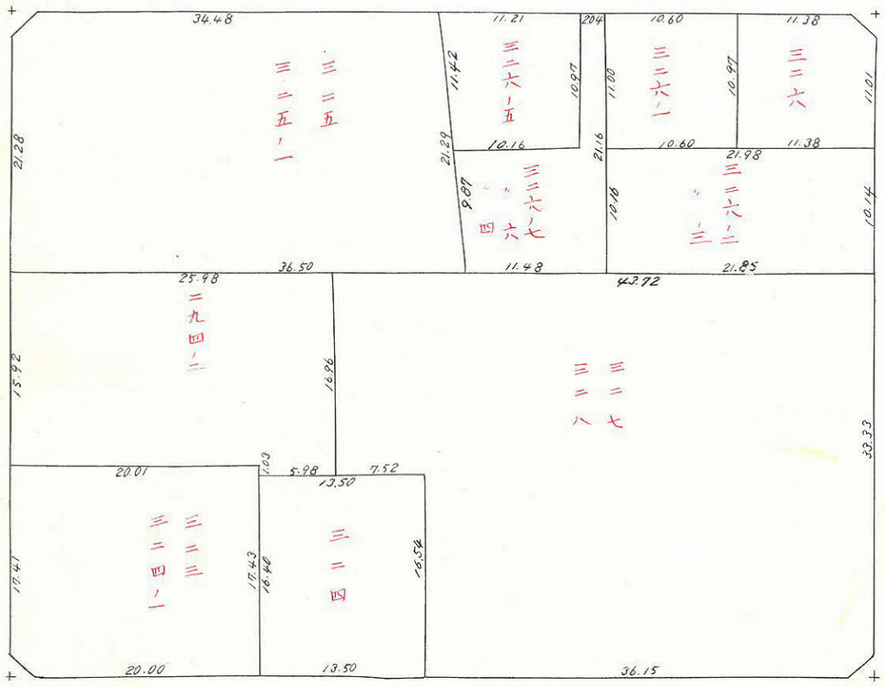

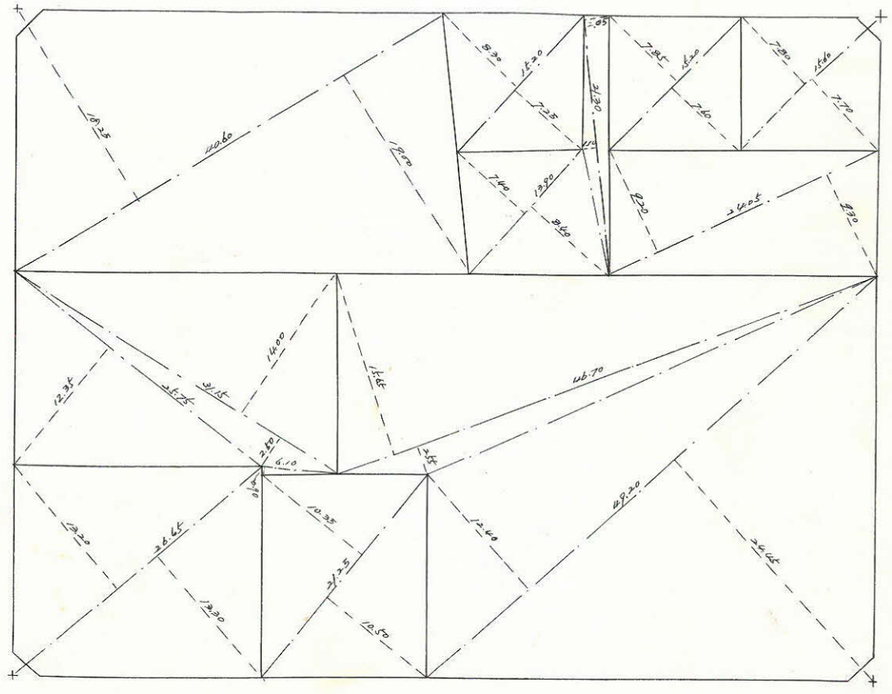

この図面等は、土地区画整理事業に関する参考資料として提供しています。
○図面等は換地処分時のものであり、現在の状況とは異なる場合があります。
○図面等によって、境界等が確定されるものではありません。

管 3040 B4上135K (1000) 37.4 (木山納)

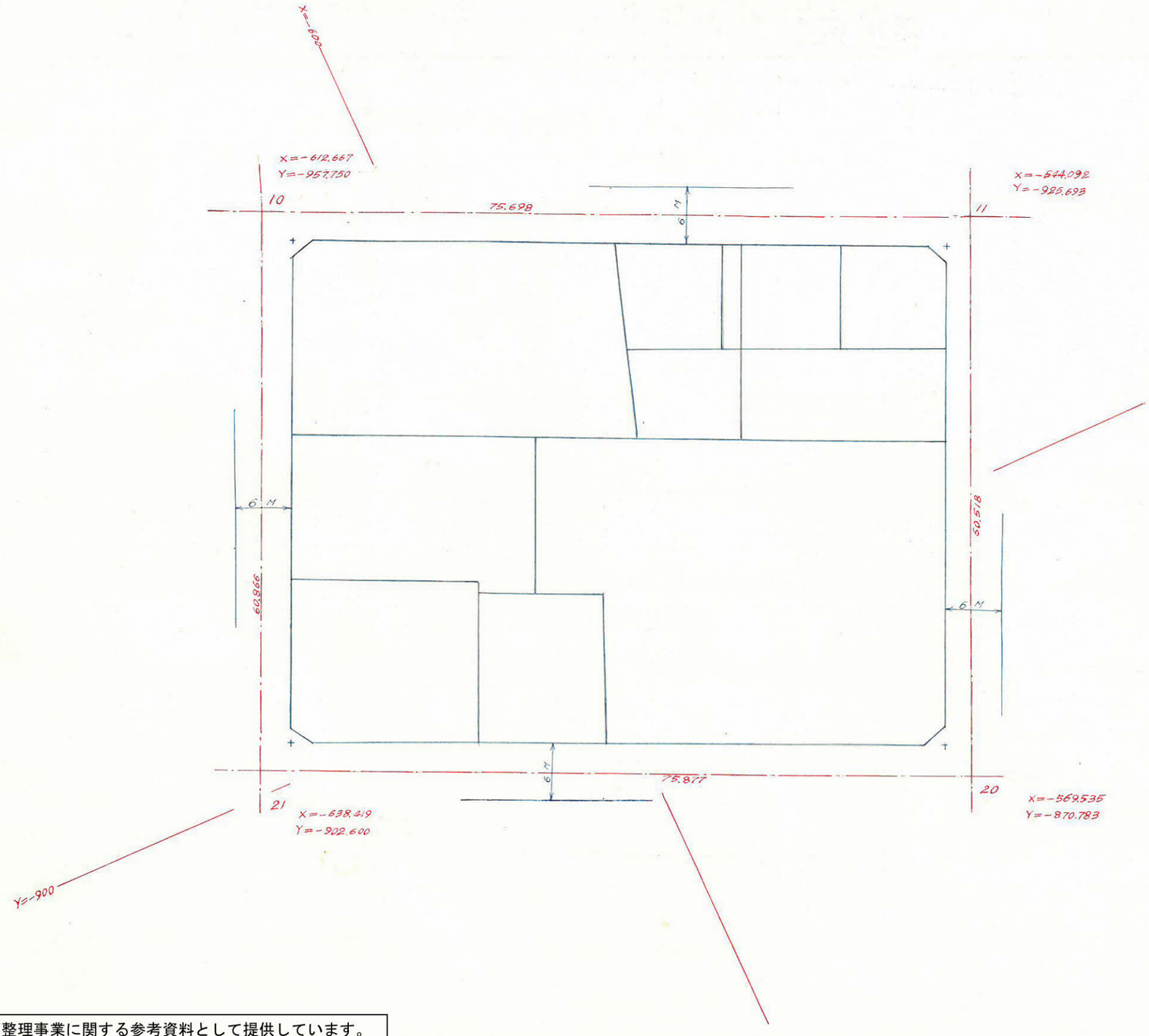

この図面等は、土地区画整理事業に関する参考資料として提供しています。
○図面等は換地処分時のものであり、現在の状況とは異なる場合があります。
○図面等によって、境界等が確定されるものではありません。