

課長	係長	測量士	係

(分 筆 前)

確定面積平面図 S =  $\frac{1}{500}$

ブロック番号

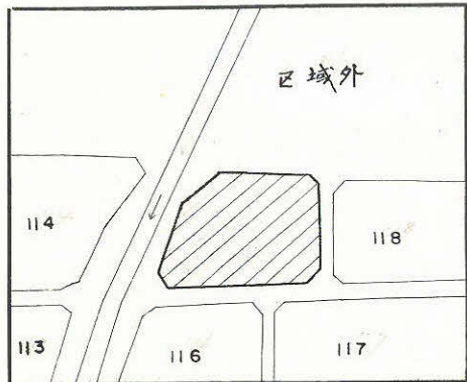
脇田

115 号

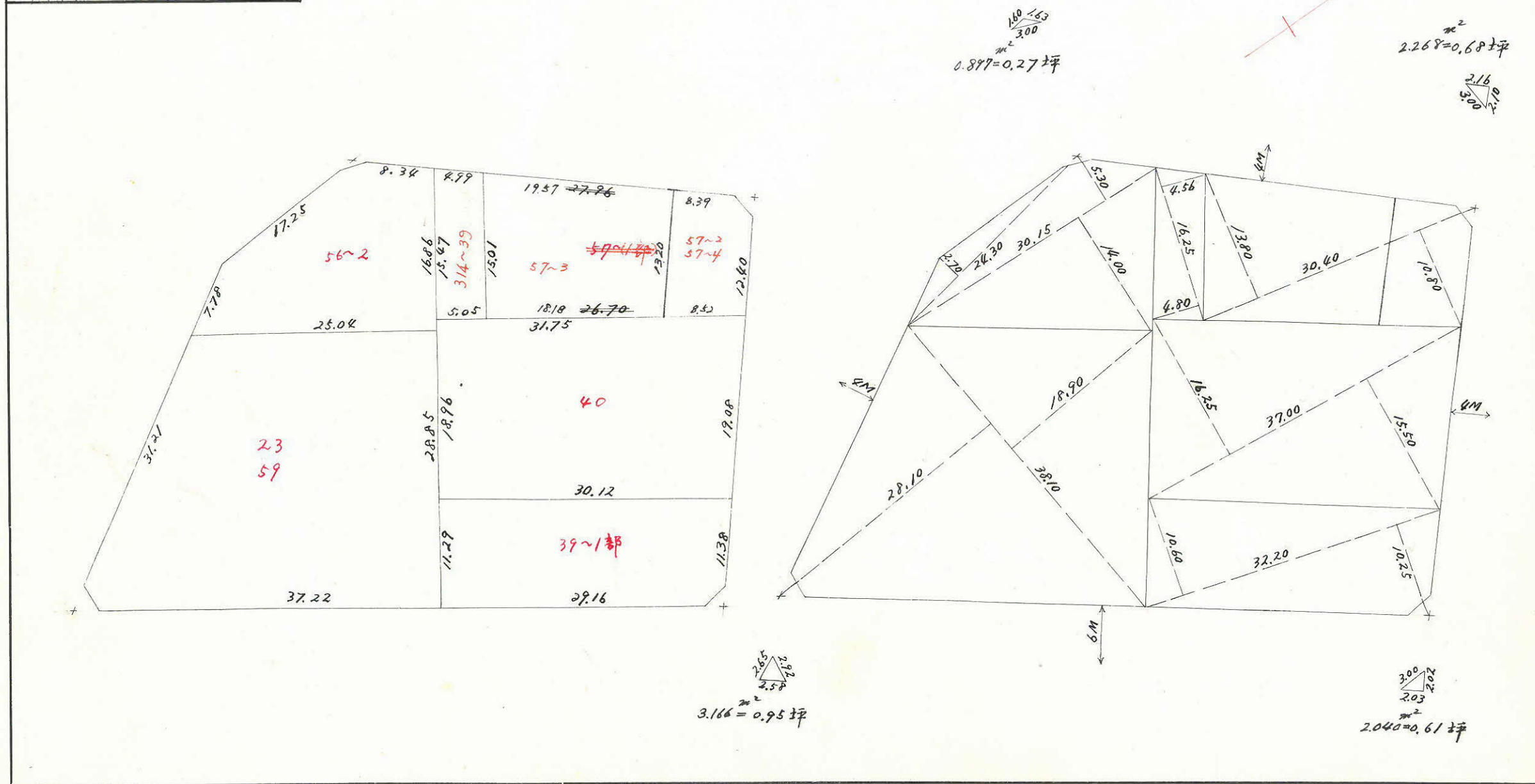
中庭測量

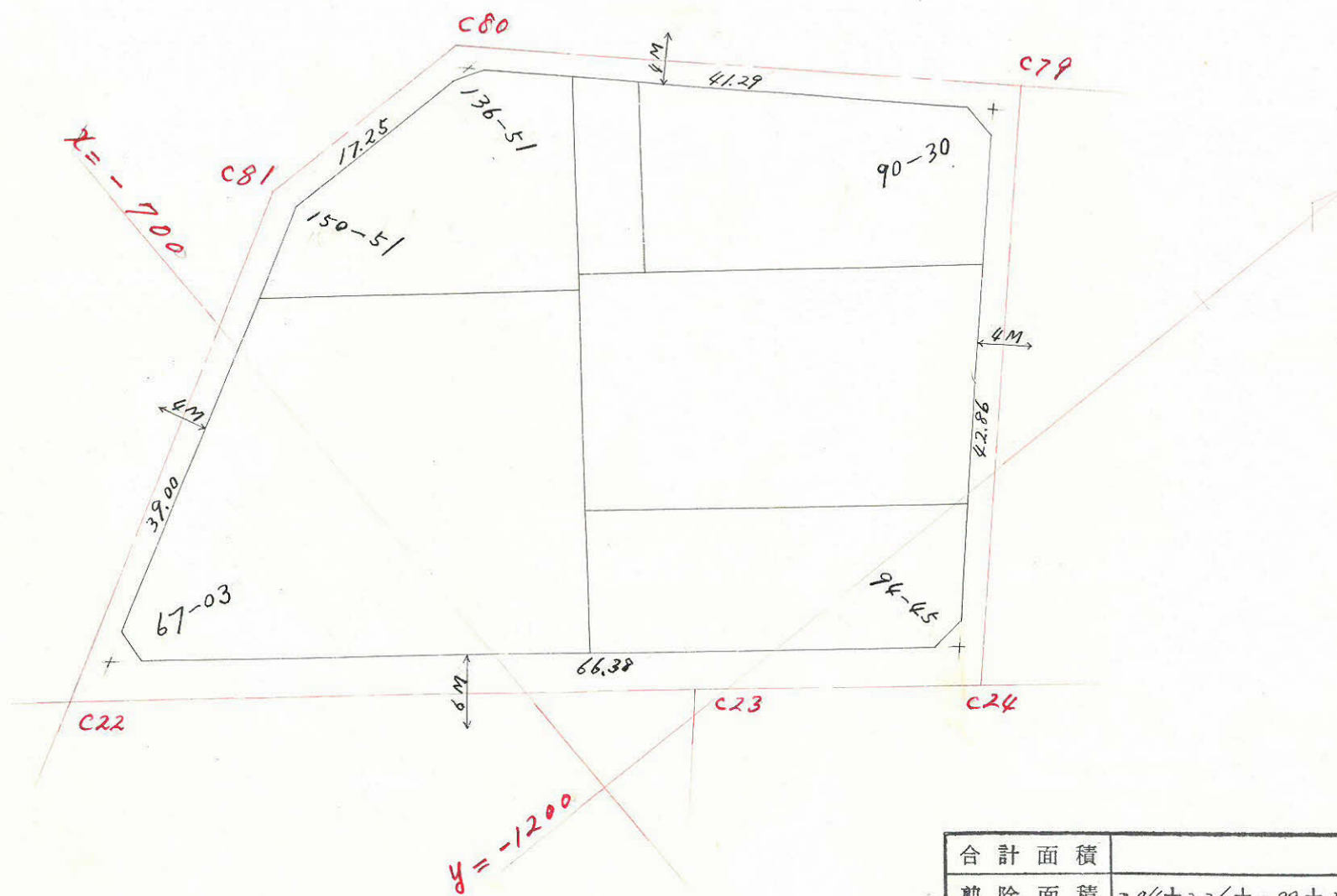
新地名 町 丁目

年 月 日



この図面等は、土地区画整理事業に関する参考資料として提供しています。  
 ○図面等は換地処分時のものであり、現在の状況とは異なる場合があります。  
 ○図面等によって、境界等が確定されるものではありません。





この図面等は、土地区画整理事業に関する参考資料として提供しています。  
 ○図面等は換地処分時のものであり、現在の状況とは異なる場合があります。  
 ○図面等によって、境界等が確定されるものではありません。

合計面積	2.592 M <sup>2</sup> .13	784 坪.11
剪除面積	2.04+2.26+0.89+3.16 = 8.35	2.51
割込面積	2.583.78	781.60