

課長	係長	測量士	係

(分筆前)
確定面積平面図 S = 1/500

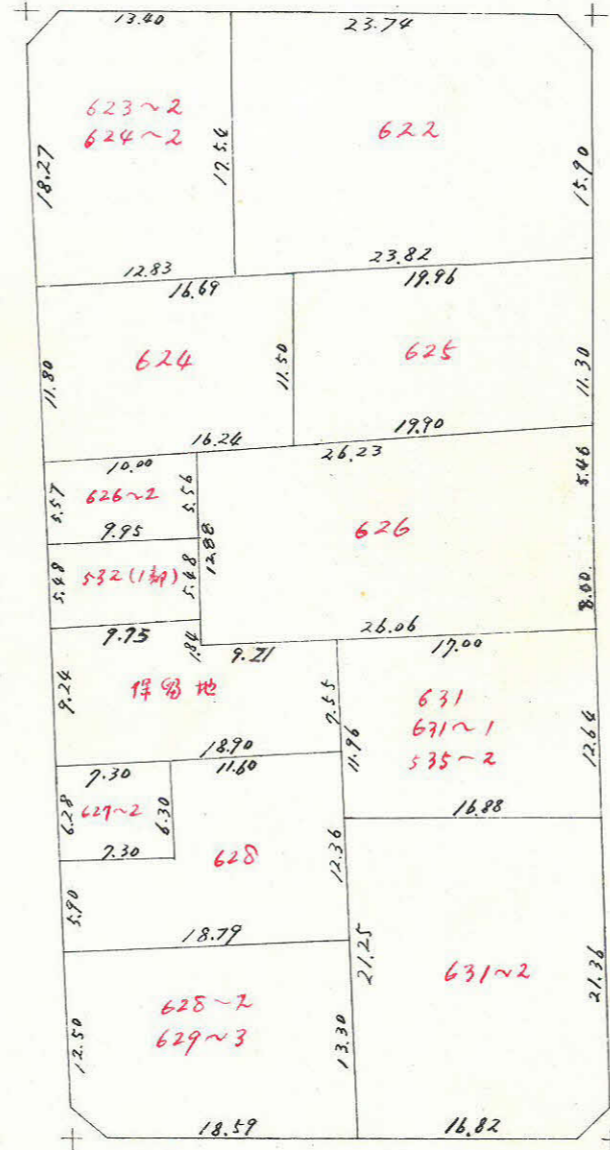
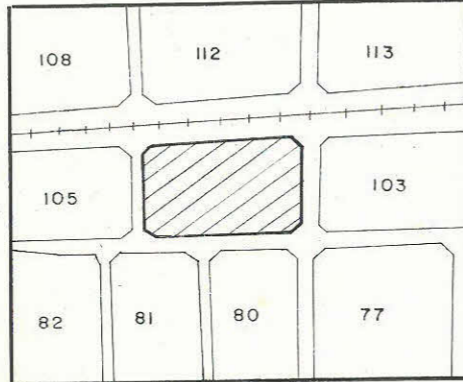
ブロック番号

脇田

104 号

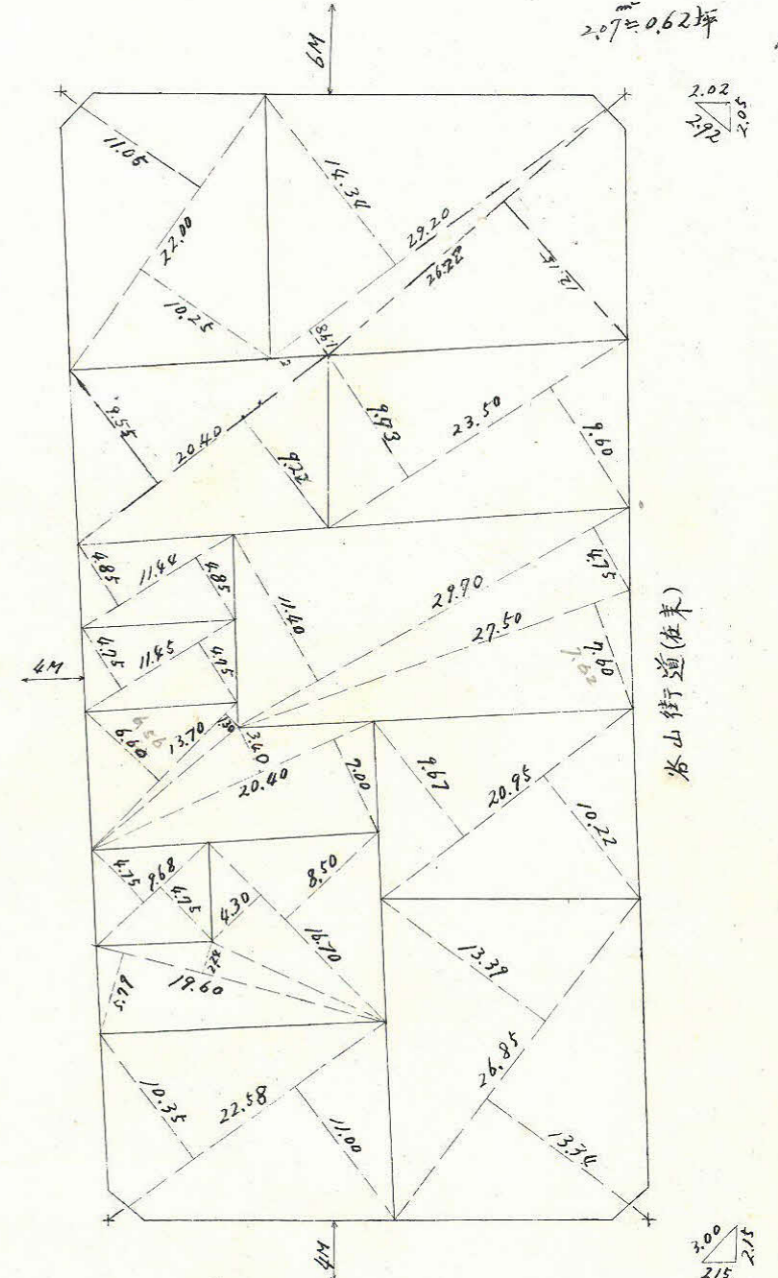

新地名 町 丁目

中庭測量 昭和41年2月 日



2.37 = 0.71坪

2.21
2.15
3.01



2.07 = 0.62坪

2.02
2.15
2.92

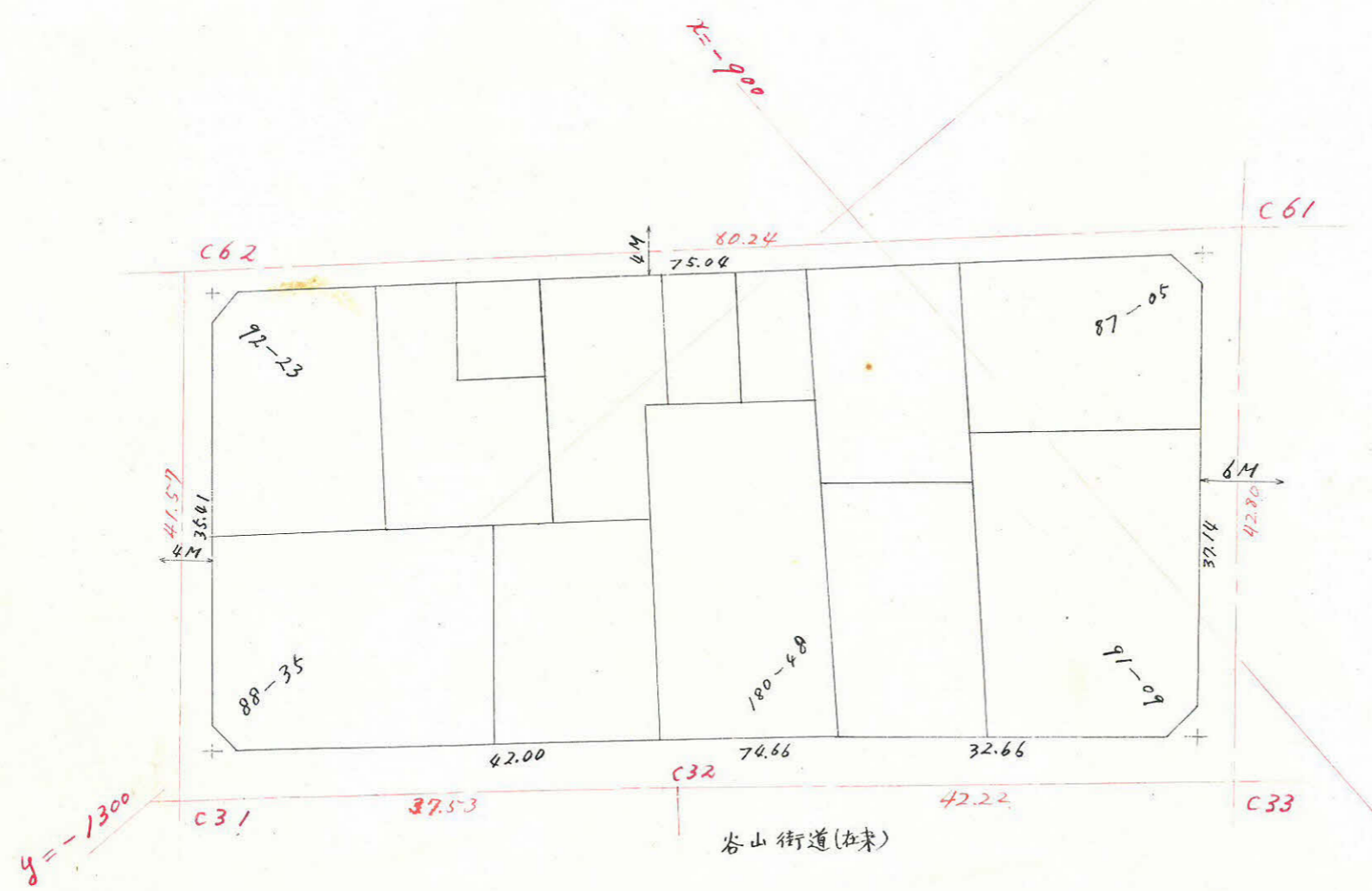
2.05 = 0.62坪

1.88
2.08
2.15

2.31 = 0.69坪

3.00
2.15

この図面等は、土地区画整理事業に関する参考資料として提供しています。
○図面等は換地処分時のものであり、現在の状況とは異なる場合があります。
○図面等によって、境界等が確定されるものではありません。



この図面等は、土地区画整理事業に関する参考資料として提供しています。
 ○図面等は換地処分時のものであり、現在の状況とは異なる場合があります。
 ○図面等によって、境界等が確定されるものではありません。

合計面積	2.703 M ²	8.1789
剪除面積	2.05 + 2.31 + 2.07 + 2.37 = 8.80	2.64
割込面積	2.694 M ²	8.1525