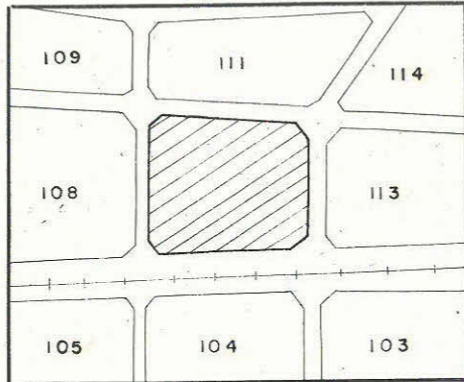


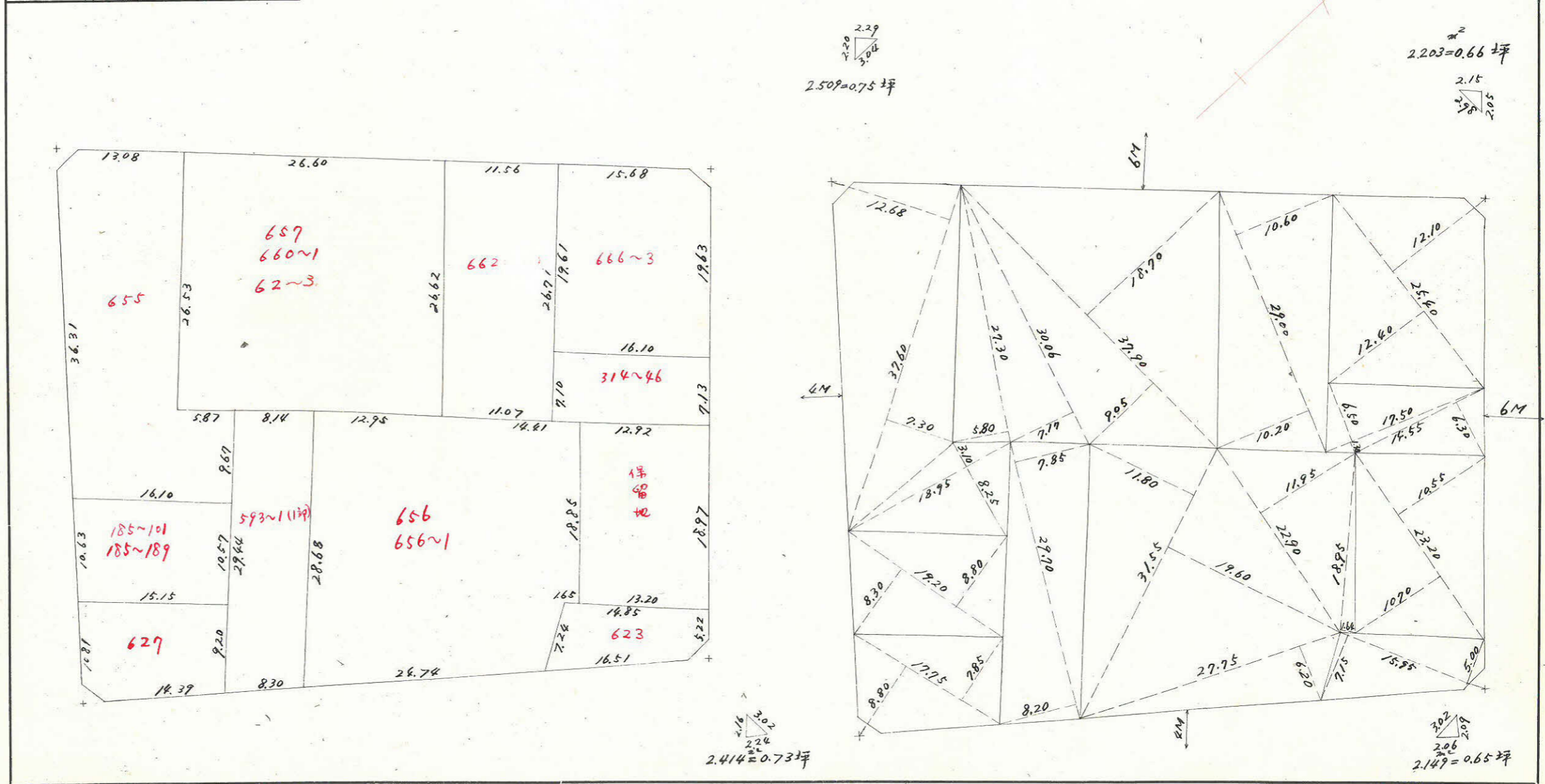
| | | | |
|----|----|-----|---|
| 課長 | 係長 | 測量士 | 係 |
| | | | |

(分筆前)
確定面積平面図 S = 1/500

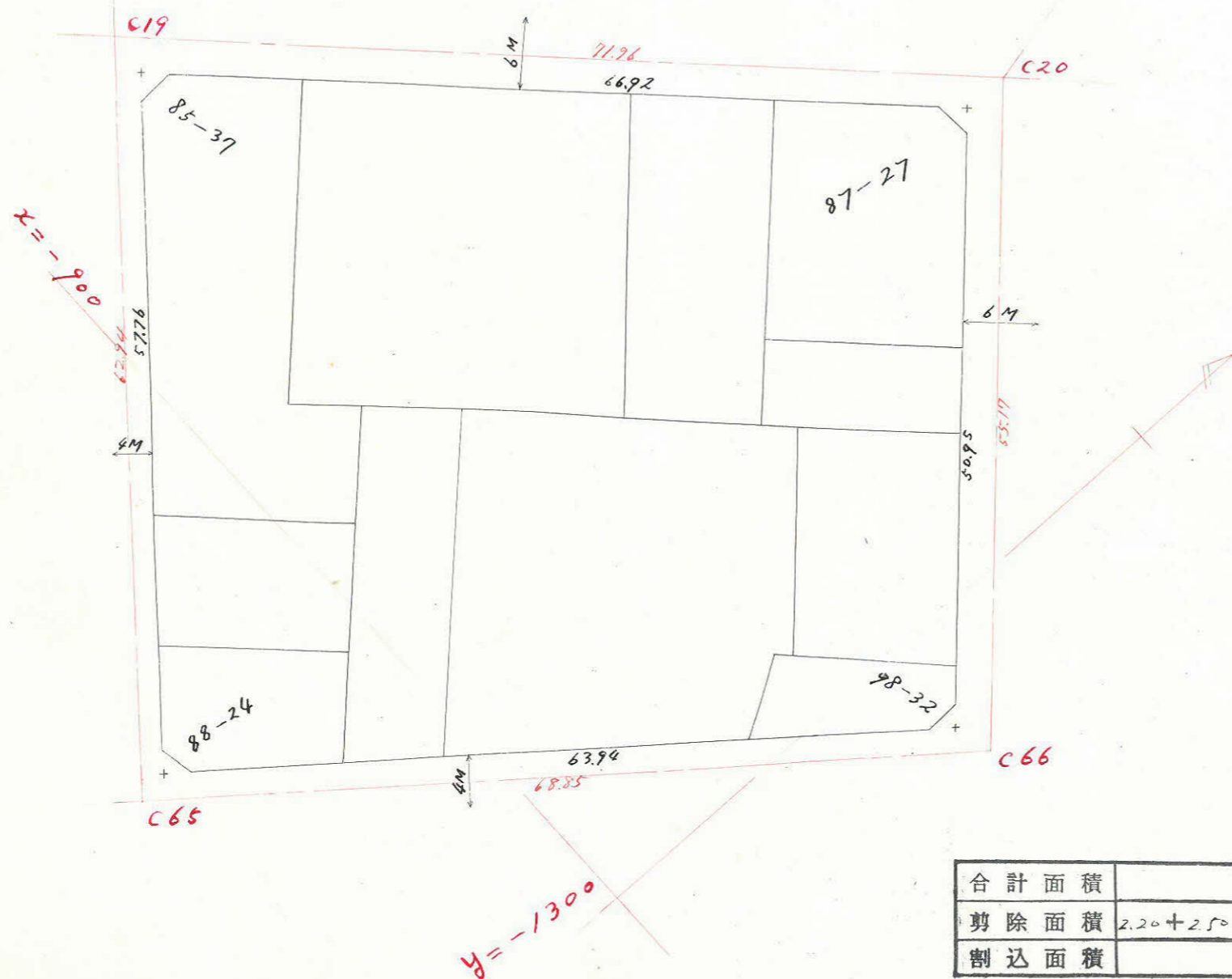
新地名 町 丁目
協田
ブロック番号 112 号
中座測量 昭和41年 2 月 日



この図面等は、土地区画整理事業に関する参考資料として提供しています。
○図面等は換地処分時のものであり、現在の状況とは異なる場合があります。
○図面等によって、境界等が確定されるものではありません。



この図面等は、土地区画整理事業に関する参考資料として提供しています。
 ○図面等は換地処分時のものであり、現在の状況とは異なる場合があります。
 ○図面等によって、境界等が確定されるものではありません。



| | | | |
|------|-----------------------------|--------------------------|-------------|
| 合計面積 | | 3,550 M ² .19 | 1,070 坪 .93 |
| 剪除面積 | 2.20 + 2.50 + 2.44 + 2.14 = | 9.28 | 2.79 |
| 割込面積 | | 3,540.94 | 1,071.14 |