

課長	係長	測量士	係

(分筆前)

確定面積平面図  $S = \frac{1}{500}$

ブロック番号

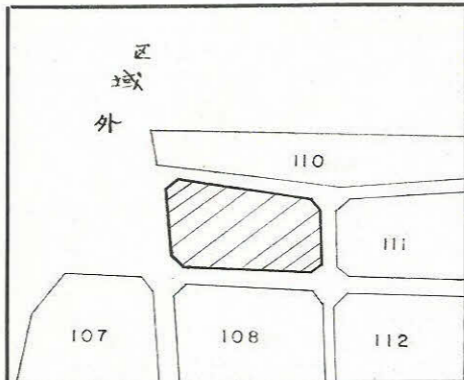
協田

109号

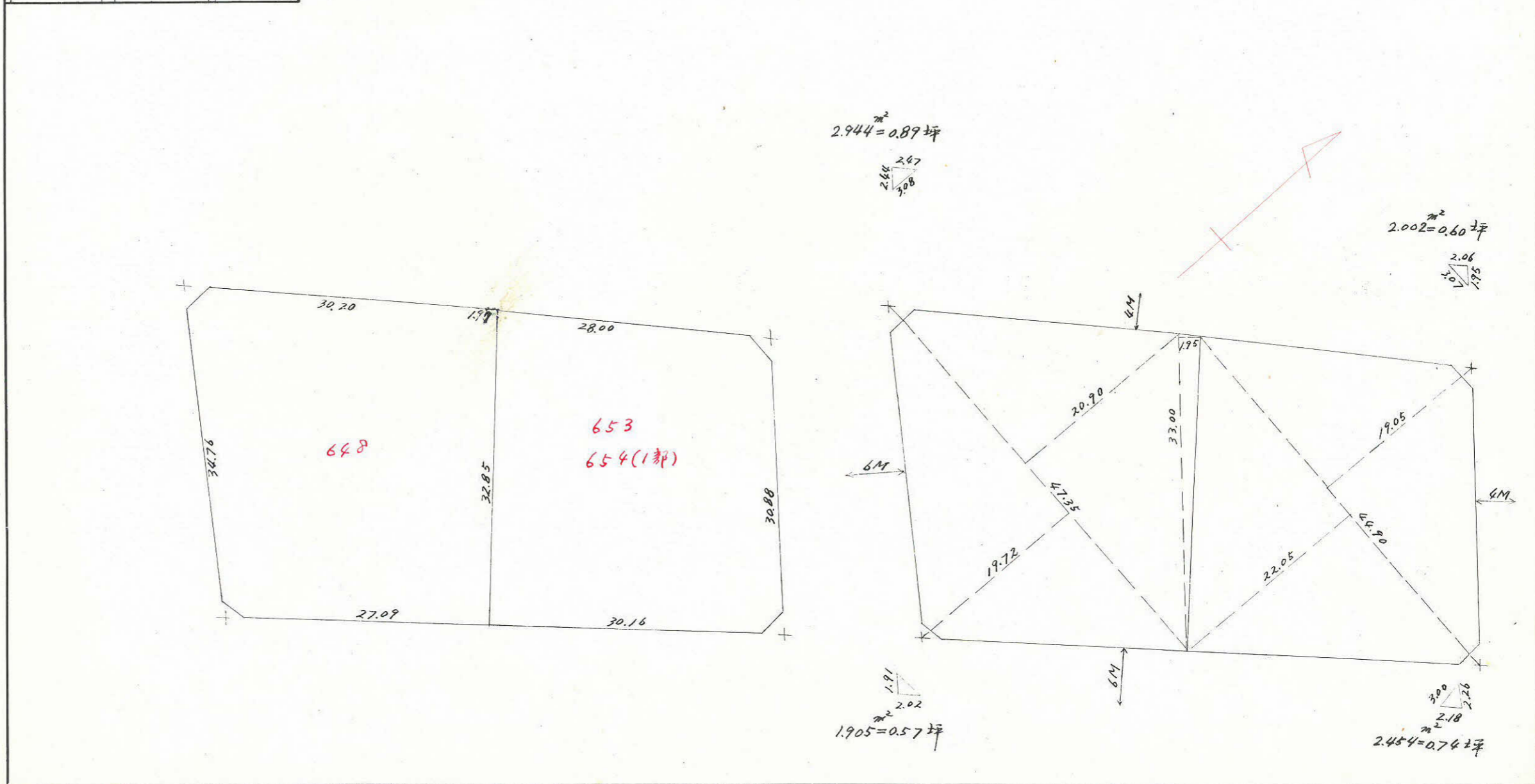
新地名 町 丁目

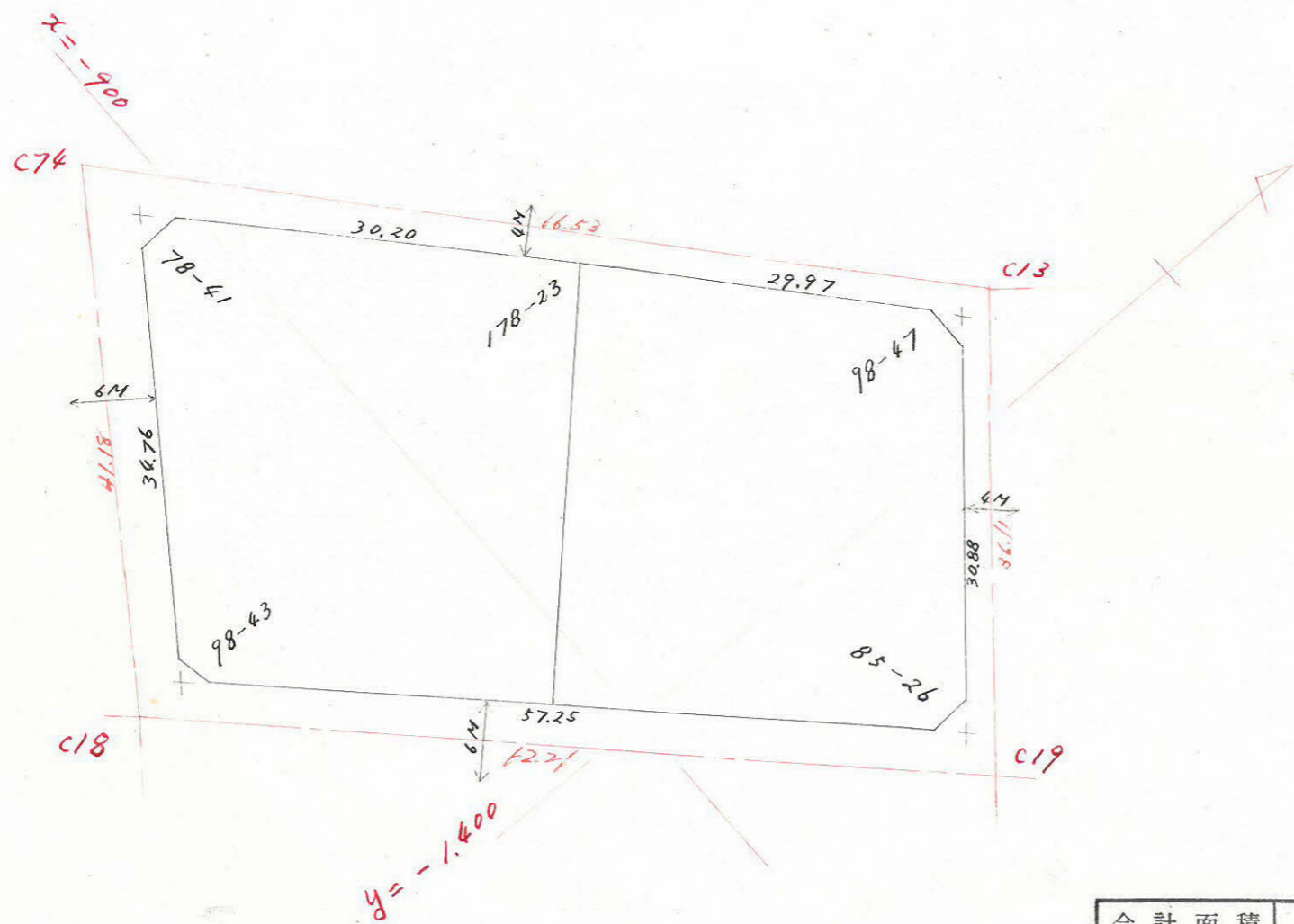
中庭測量

昭和4年 2月 日



この図面等は、土地区画整理事業に関する参考資料として提供しています。  
 ○図面等は換地処分時のものであり、現在の状況とは異なる場合があります。  
 ○図面等によって、境界等が確定されるものではありません。





この図面等は、土地区画整理事業に関する参考資料として提供しています。  
 ○図面等は換地処分時のものであり、現在の状況とは異なる場合があります。  
 ○図面等によって、境界等が確定されるものではありません。

合計面積	1.916 M <sup>2</sup>	578.75
剪除面積	2.45 + 1.90 + 2.94 + 2.00 = 9.29	280
割込面積	1.907.24	576.95