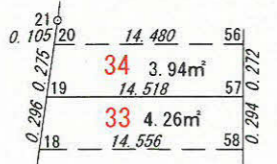
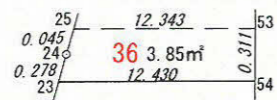
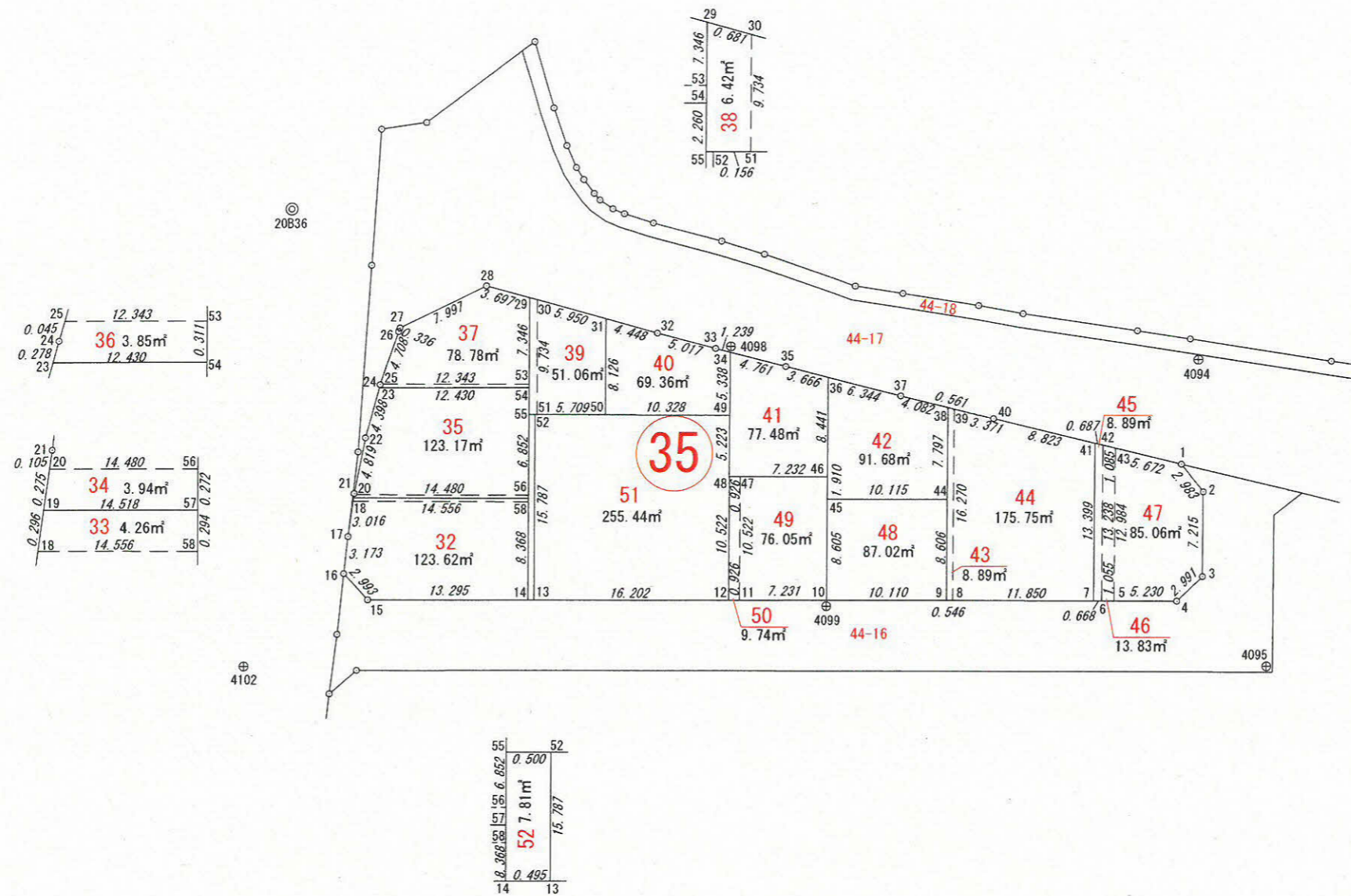
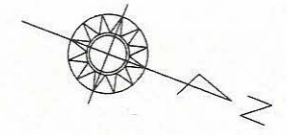


原良第三地区土地区画整理事業 出来形確認測量図

29 BL

薬師二丁目 35



この図面等は、土地区画整理事業に関する参考資料として提供しています。
 ○図面等は換地処分時のものであり、現在の状況とは異なる場合があります。
 ○図面等によって、境界等が確定されるものではありません。

縮尺 1/500