課長	係長	測量士	係
		後谷	森

(分筆前) 確定面積平面圖 S＝1/600

ブロック番号 壱拾 ／ 158-ロ号

新地名 町 丁目

昭和26年12月27日

この図面等は、土地区画整理事業に関する参考資料として提供しています。
○図面等は換地処分時のものであり、現在の状況とは異なる場合があります。
○図面等によって、境界等が確定されるものではありません。

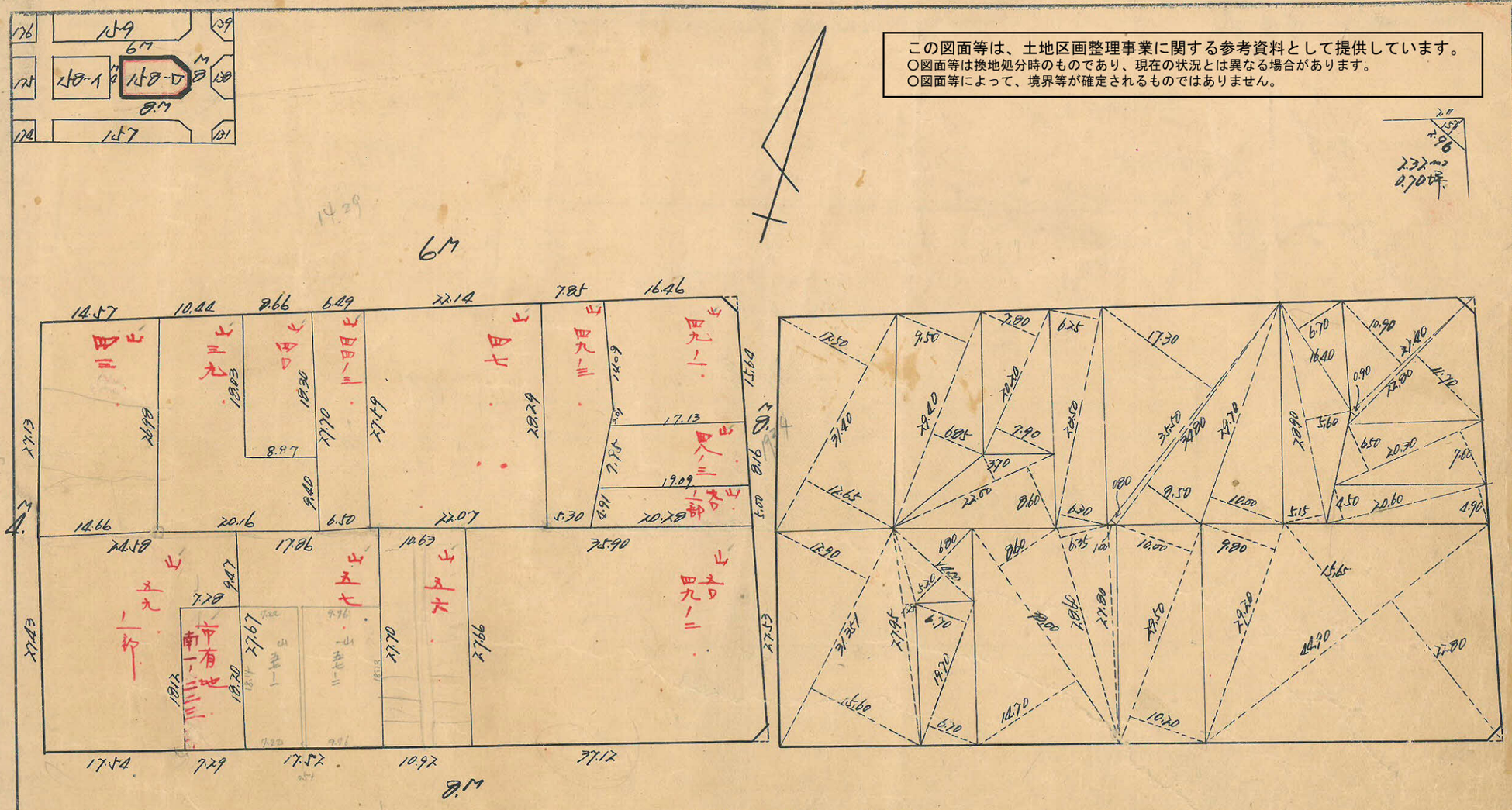

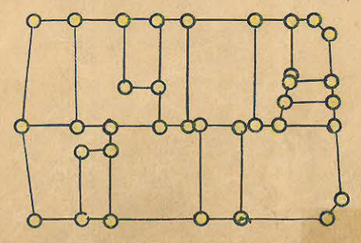

杭35
ロット14

測量士	測量士	測量士	測量士
トラバー	面積計算	杭埋設	測距

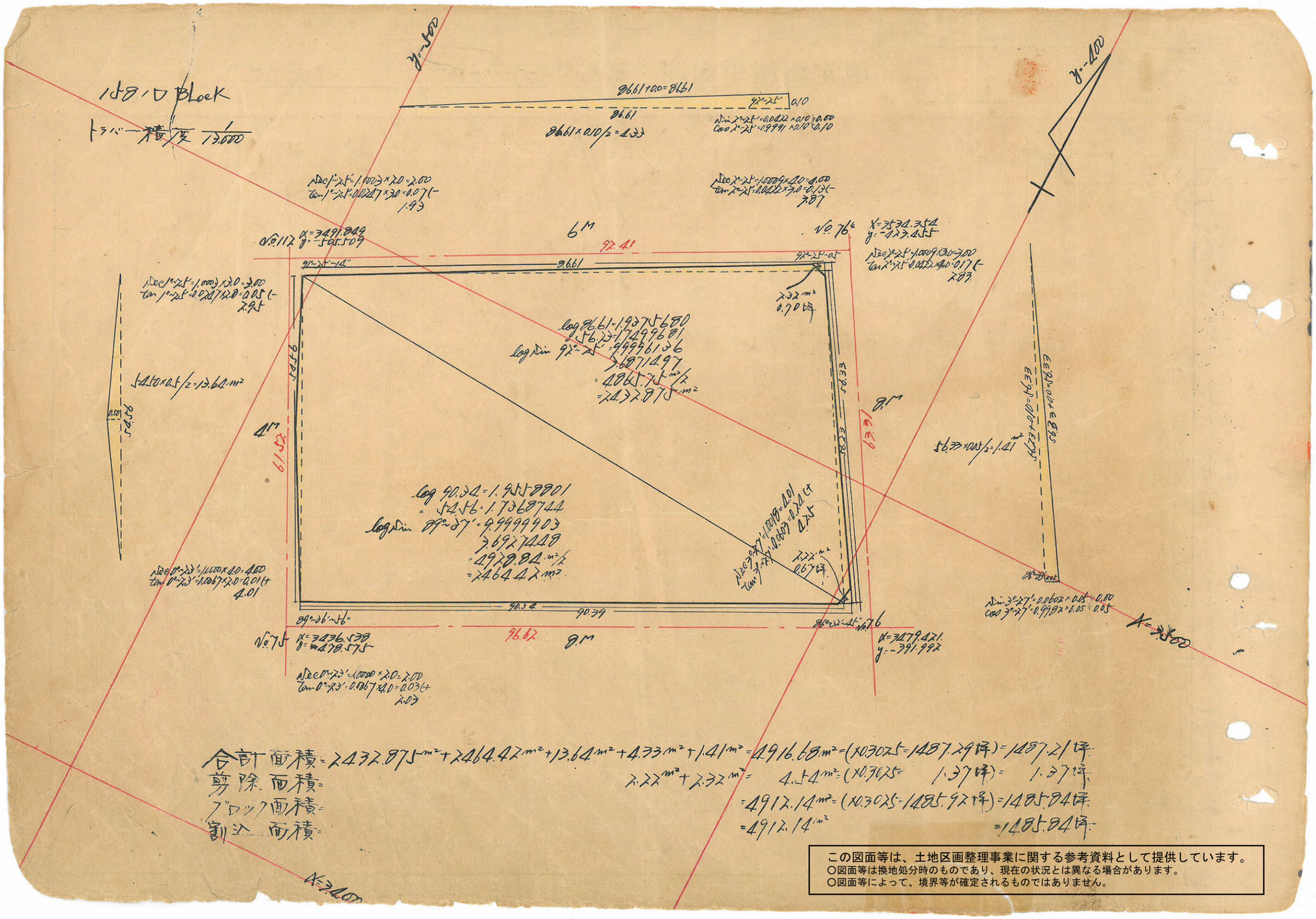

この図面等は、土地区画整理事業に関する参考資料として提供しています。
○図面等は換地処分時のものであり、現在の状況とは異なる場合があります。
○図面等によって、境界等が確定されるものではありません。