

課長	係長	測量士	係

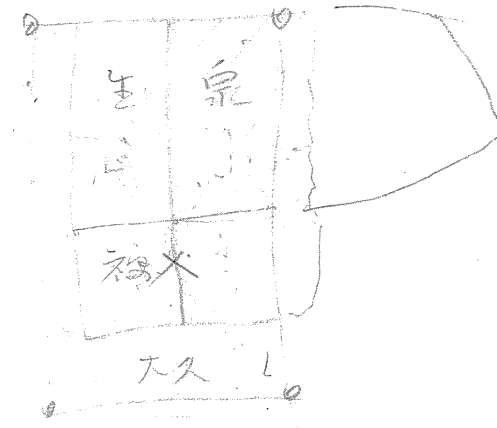
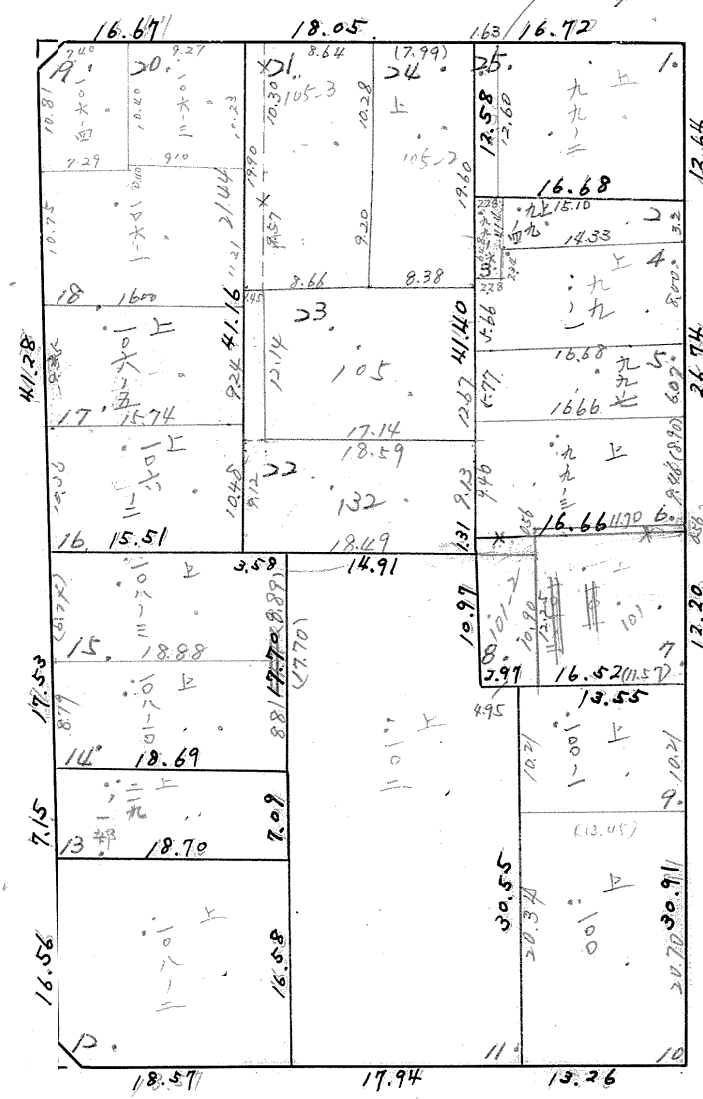
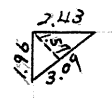
(分 筆 後)
 確定面積平面図 S = $\frac{1}{600}$

ブロック番号 上 荒 66 号

新地名 荒田町 丁目 2
 年 月 日

荒田工区 666 BL

$S = \frac{1}{600}$



Handwritten notes and numbers: 7.65, 8.10, 8.10, 8.10, 274.04, 137.03, 137.03

この図面等は、土地区画整理事業に関する参考資料として提供しています。
 ○図面等は換地処分時のものであり、現在の状況とは異なる場合があります。
 ○図面等によって、境界等が確定されるものではありません。