

課	長	係

(分 筆 後)
確定面積平面図 $S = \frac{1}{600}$

ブロック番号 荒 92 号

新地名 町 丁目
荒田 1 丁目 A2
年 月 日

92 BL $\frac{1}{600}$

4 M

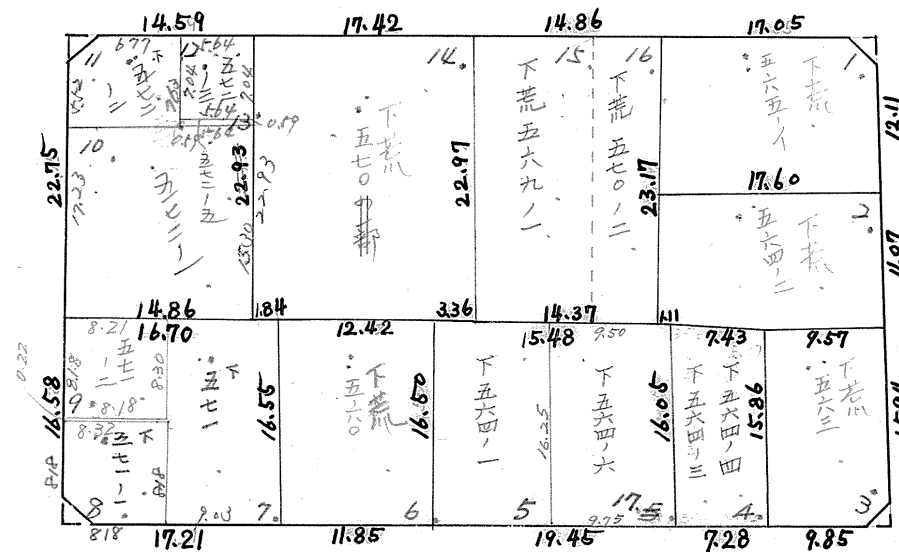


$2.28 \text{ m}^2 = 0.68 \text{ 坪}$

6 M



$2.41 \text{ m}^2 = 0.72 \text{ 坪}$



$2.38 \text{ m}^2 = 0.71 \text{ 坪}$



11 M

$2.07 \text{ m}^2 = 0.62 \text{ 坪}$



8 M

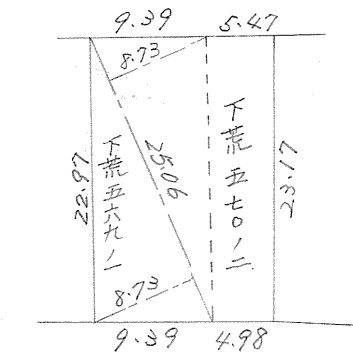

この図面等は、土地区画整理事業に関する参考資料として提供しています。
○図面等は換地処分時のものであり、現在の状況とは異なる場合があります。
○図面等によって、境界等が確定されるものではありません。

課長	係長	測量士	係

(分 筆 後)
 確定面積平面図 $S = \frac{1}{\dots}$

ブロック番号 荒 92 号

新地名 町 丁目
 荒田1丁目A2
 年 月 日



下荒569の1.

$$\frac{25.06 \times (8.73 + 8.73)}{2}$$

$$= 218.77 \text{ m}^2$$

この図面等は、土地区画整理事業に関する参考資料として提供しています。
 ○図面等は換地処分時のものであり、現在の状況とは異なる場合があります。
 ○図面等によって、境界等が確定されるものではありません。