

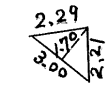
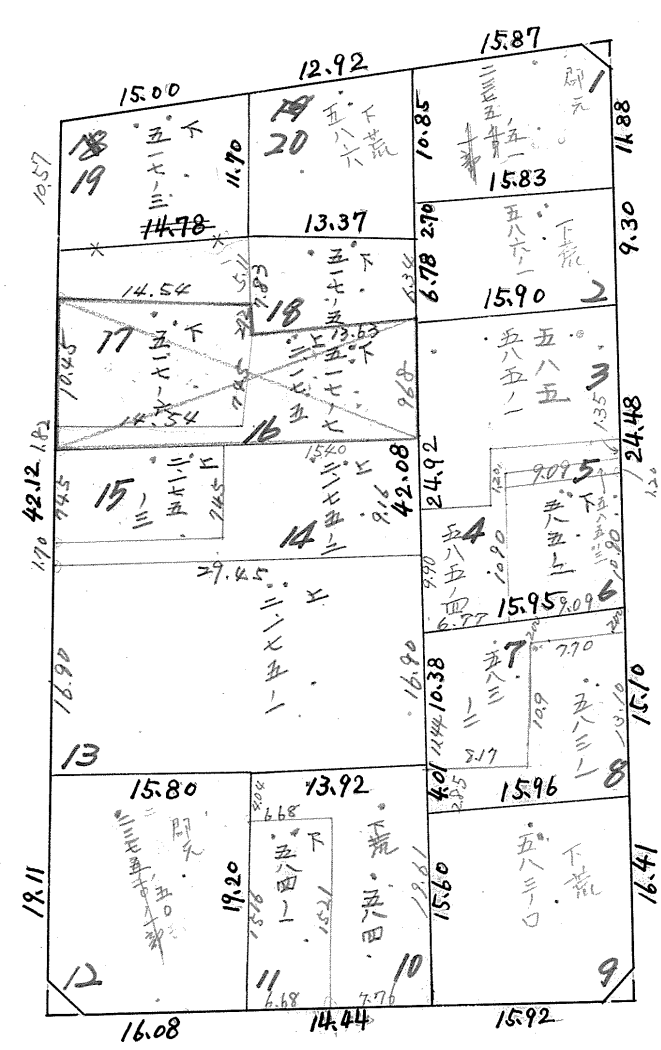
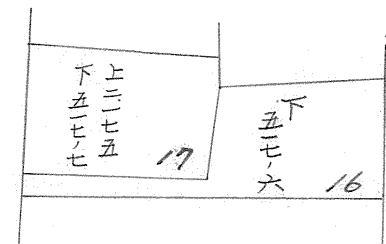
課	長	係	長	測量士	系

(分 筆 後)  
 確定面積平面図  $S = \frac{1}{600}$

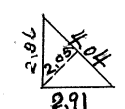
ブロック番号 荒 103 号

新地町 丁目  
 名 荒田 丁目 59  
 年 月 日

荒田 103 BL  $\frac{1}{600}$

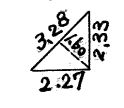


$2.55m^2 = 0.77坪$



$4.14m^2 = 1.25坪$

$2.62m^2 = 0.79坪$



この図面等は、土地区画整理事業に関する参考資料として提供しています。  
 ○図面等は換地処分時のものであり、現在の状況とは異なる場合があります。  
 ○図面等によって、境界等が確定されるものではありません。