

課	長	係	長	測	量	士	系

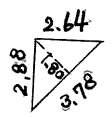
(分 筆 後)
 確定面積平面図 $S = \frac{1}{600}$

ブロック番号 上 荒 104 号

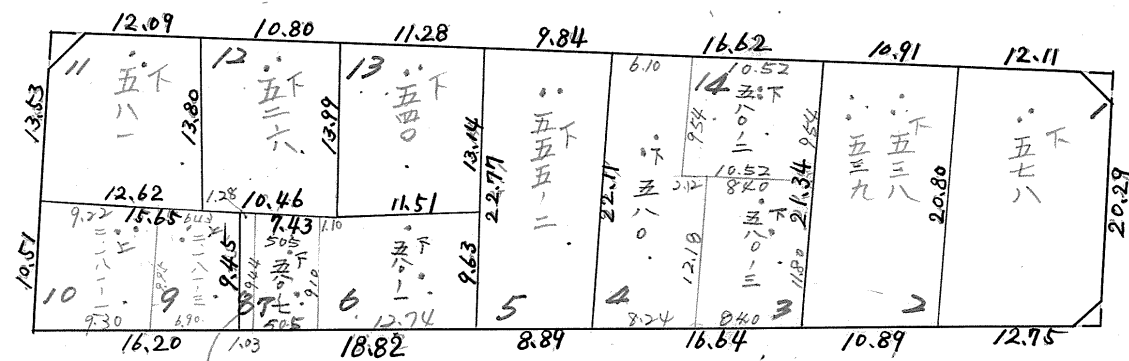
新地名 町 丁目
 荒田/丁目61
 年 月 日

荒田 104B上 $\frac{1}{600}$

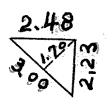
$3.40 m^2 = 1.02$ 坪



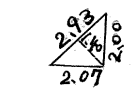
15M



$2.81 m^2 = 0.85$ 坪



6M



$2.05 m^2 = 0.62$ 坪

4M

この図面等は、土地区画整理事業に関する参考資料として提供しています。
 ○図面等は換地処分時のものであり、現在の状況とは異なる場合があります。
 ○図面等によって、境界等が確定されるものではありません。