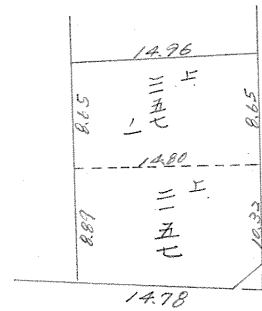


課	長	係	長	測	量	士	係

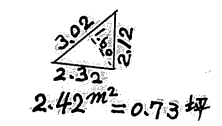
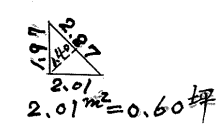
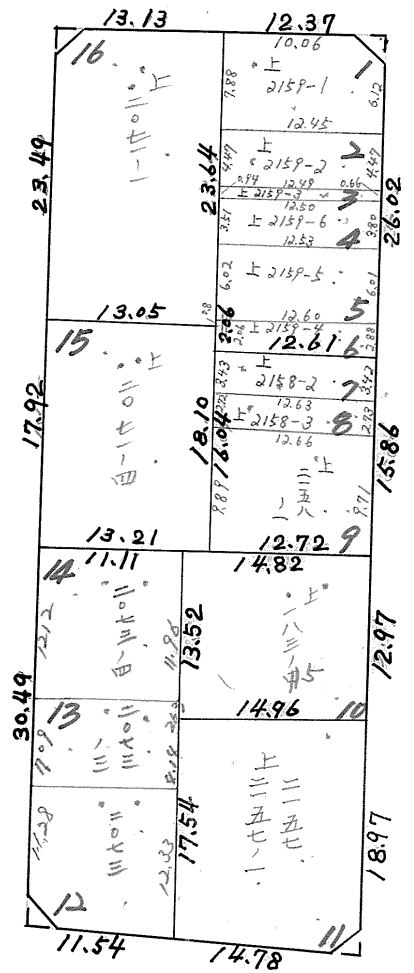
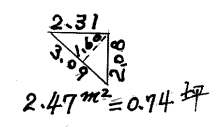
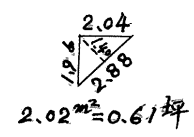
(分 筆 後)  
 確定面積平面図  $S = \frac{1}{600}$

ブロック番号 荒 121 号

新地名 町 丁目  
 荒田2丁目 19  
 年 月 日



荒田 121 BL  $\frac{1}{600}$



この図面等は、土地区画整理事業に関する参考資料として提供しています。  
 ○図面等は換地処分時のものであり、現在の状況とは異なる場合があります。  
 ○図面等によって、境界等が確定されるものではありません。