

課	長	係	長	測	量	士	系

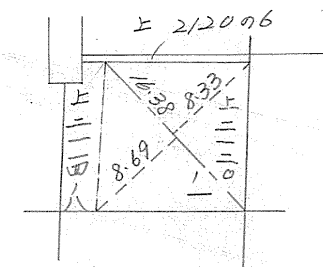
(分 筆 後)
 確定面積平面図 $S = \frac{1}{500}$

ブロック番号 荒 323 号

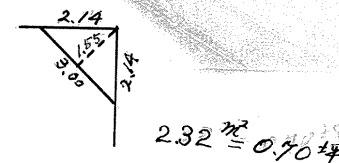
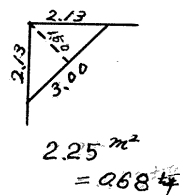
新地名 町 丁目
 荒田 2 丁目 40
 年 月 日

荒 田 五 区 323BL

$$S = \frac{1}{500}$$



上 2/2001
 $16.38 \times (8.33 + 8.69)$
 $= 139.39 \text{ m}^2$



上 荒田 2 丁目 40
 口 資 料 係 図 面 の 上 記
 転 写 す

この図面等は、土地区画整理事業に関する参考資料として提供しています。
 ○図面等は換地処分時のものであり、現在の状況とは異なる場合があります。
 ○図面等によって、境界等が確定されるものではありません。