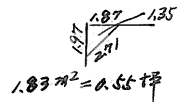
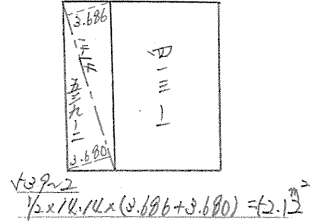


課	長	係	長	測	量	士	係

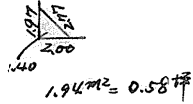
(分 筆 後)
 確定面積平面図 S = $\frac{1}{\dots}$

ブロック番号 53~1 号

新地名 中央町 丁目
 20
 年 月 日

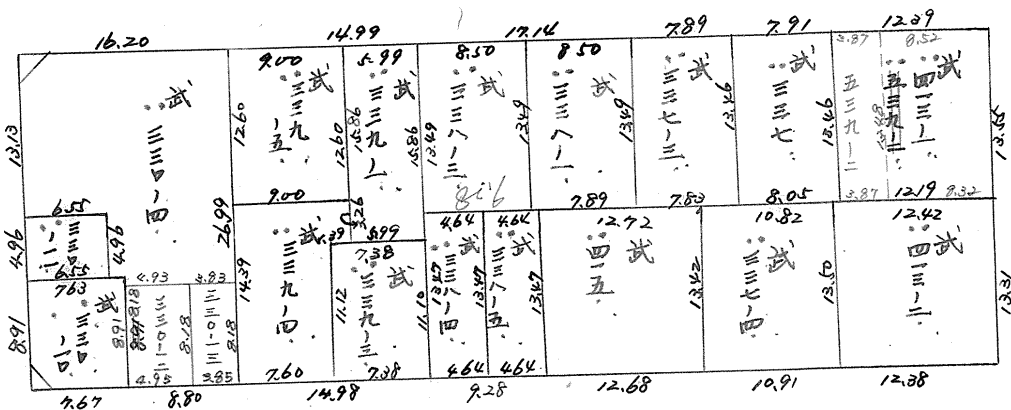


6 M



7 M

6 M



この図面等は、土地区画整理事業に関する参考資料として提供しています。
 ○図面等は換地処分時のものであり、現在の状況とは異なる場合があります。
 ○図面等によって、境界等が確定されるものではありません。