

課長	係長	測量士	係


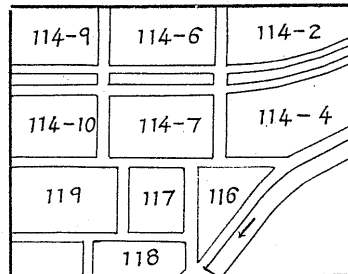
(分 筆 後)

確定面積平面図 $S = \frac{1}{1200}$

ブロック番号 宇宿

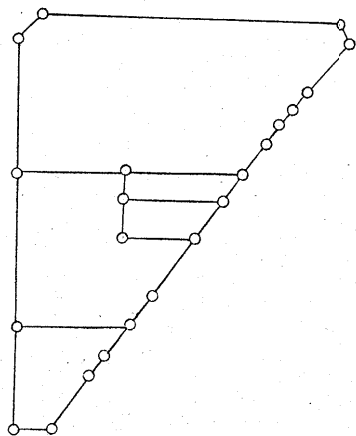
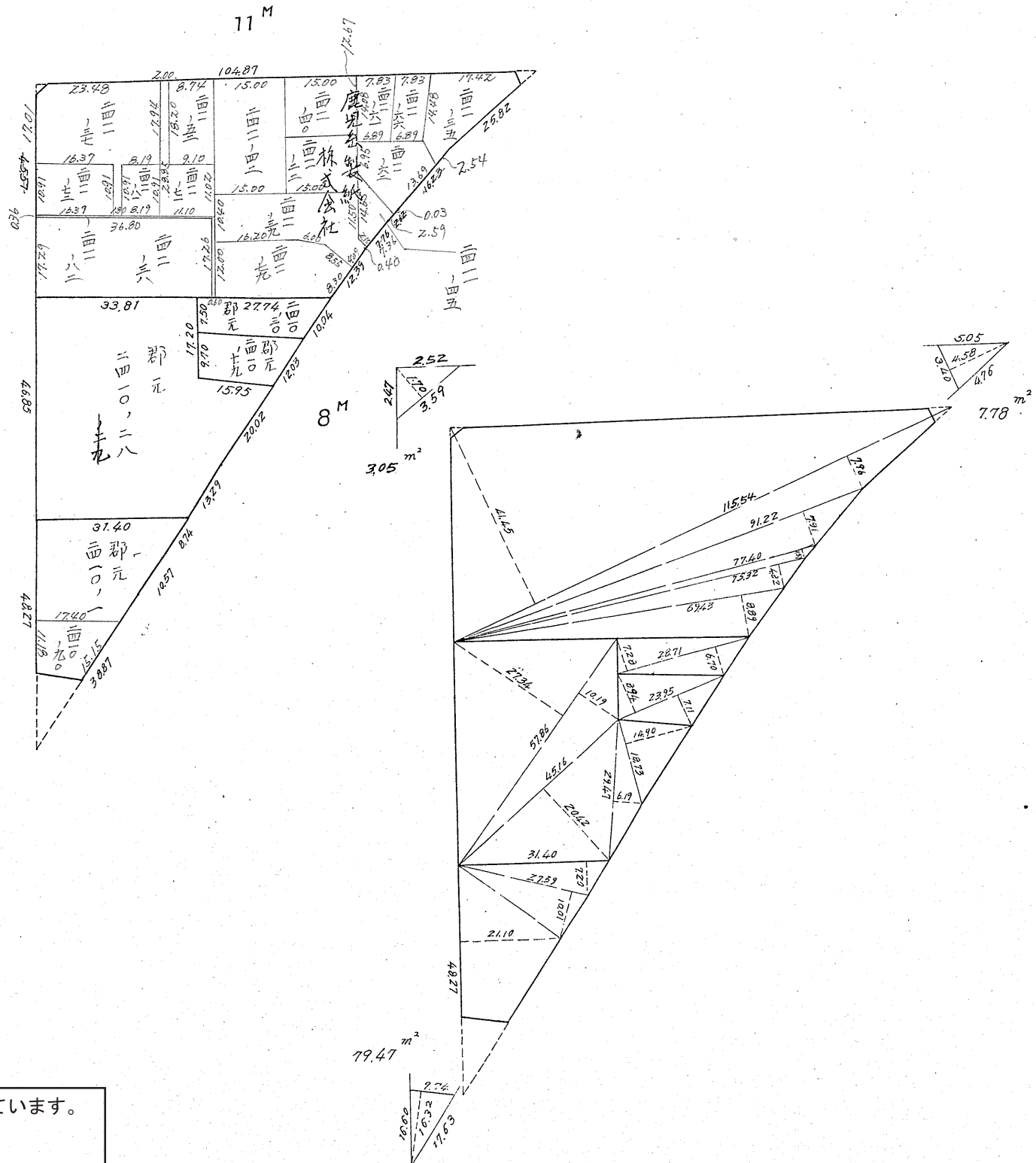
116 号

新地名 町 丁目
東郡元町 3
年 月 日



8 M

11 M



拵 22 ;

ロツト 5

この図面等は、土地区画整理事業に関する参考資料として提供しています。
 ○図面等は換地処分時のものであり、現在の状況とは異なる場合があります。
 ○図面等によって、境界等が確定されるものではありません。

課長	係長	測量士	係

(分 筆 後)

確定面積平面図 $S = \frac{1}{1200}$

ブロック番号

宇宿

116 号

新地名 町 丁目
東郡元町 3

この図面等は、土地区画整理事業に関する参考資料として提供しています。
○図面等は換地処分時のものであり、現在の状況とは異なる場合があります。
○図面等によって、境界等が確定されるものではありません。

