課長	係長	測量士	係

(分筆後) 確定面積平面図 S=1/600

ブロック番号 中央 55～1号

新地名 町 丁目

年 月 日

中央 55-1 B

20-1 16.55×(7.45+7.46)×1/2=
123.38㎡=37.32坪−1.35坪=35.97坪

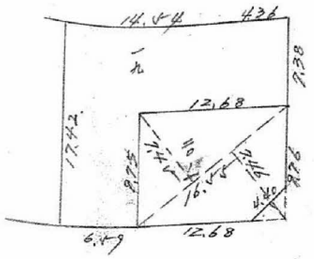

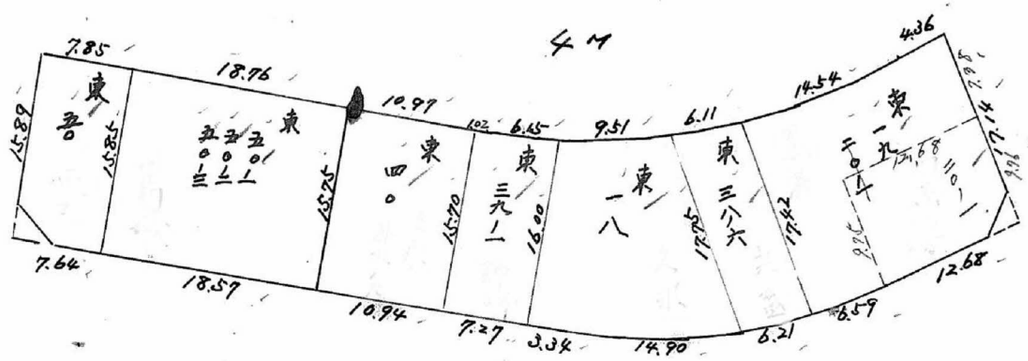

5.42㎡=1.63坪

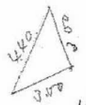

4.87㎡=1.26坪

この図面等は、土地区画整理事業に関する参考資料として提供しています。
○図面等は換地処分時のものであり、現在の状況とは異なる場合があります。
○図面等によって、境界等が確定されるものではありません。

3040 B4上150 (2000) 31−3 (文尚堂)