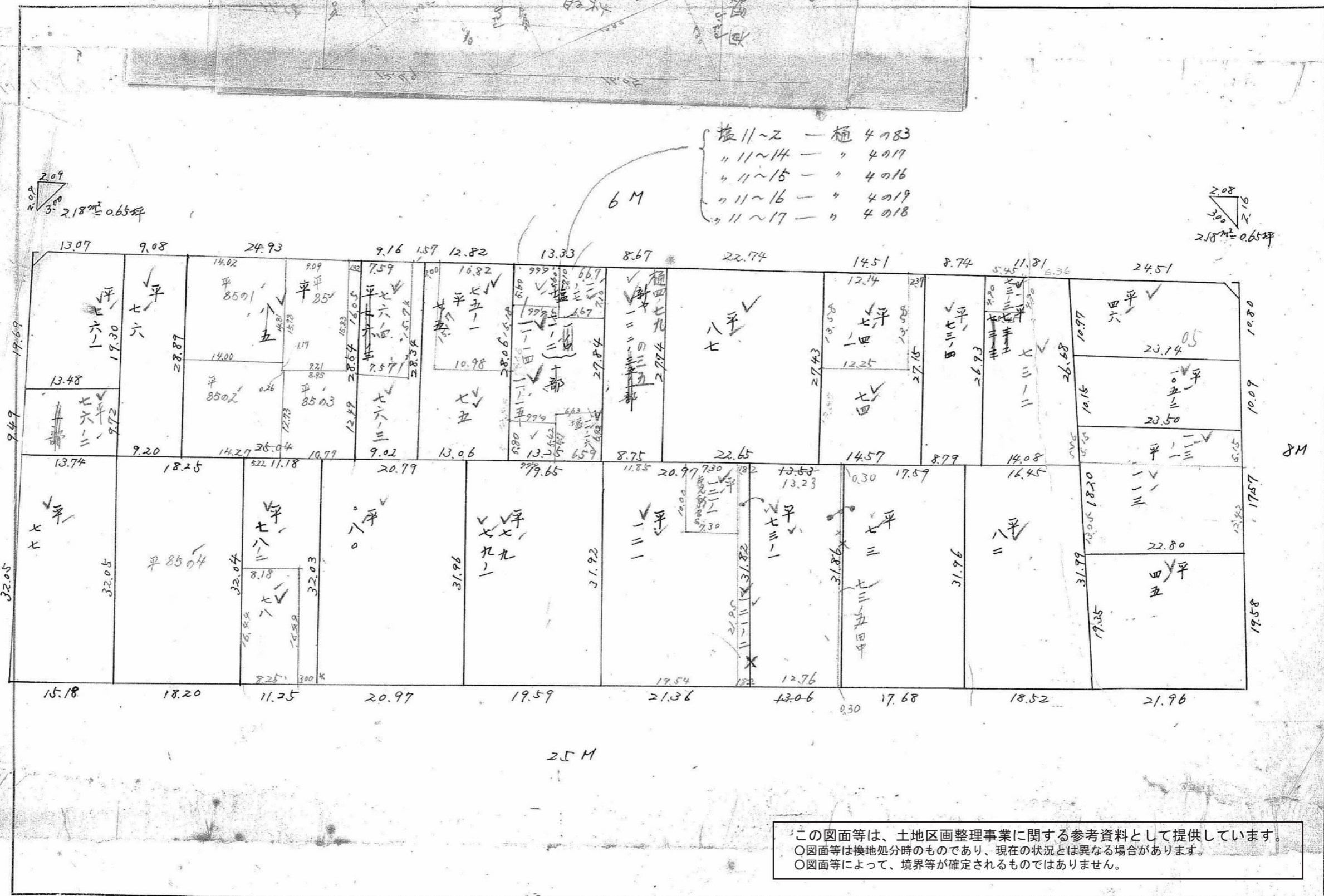


|   |   |   |
|---|---|---|
| 課 | 長 | 係 |
|   |   |   |

新地名 町 丁目  
 25号  
 年 月 日



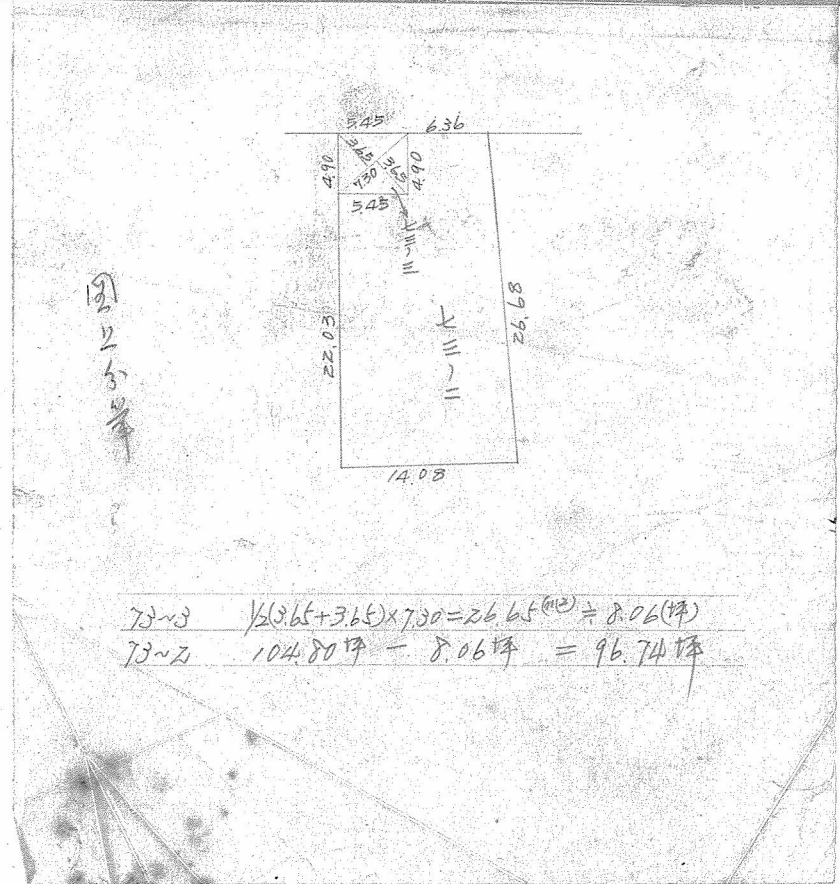
|    |    |     |   |
|----|----|-----|---|
| 課長 | 係長 | 測量士 | 係 |
|    |    |     |   |

(分 筆 後)  
 確定面積平面図  $S = \frac{1}{600}$

ブロック番号 中 央

25 号

新地名 町 丁目  
 年 月 日




73~3  $\frac{1}{2}(3.65+3.65) \times 7.30 = 26.65 \text{ (m}^2\text{)} \div 8.06 \text{ (坪)}$   
 73~2  $104.80 \text{ 坪} - 8.06 \text{ 坪} = 96.74 \text{ 坪}$

この図面等は、土地区画整理事業に関する参考資料として提供しています。  
 ○図面等は換地処分時のものであり、現在の状況とは異なる場合があります。  
 ○図面等によって、境界等が確定されるものではありません。


|    |    |     |   |
|----|----|-----|---|
| 課長 | 係長 | 測量士 | 係 |
|    |    |     |   |

(分筆後)  
確定面積平面図



25号

新地名  
町 丁目  
年 月 日



分筆前  $\frac{1}{2}(10.55 + 10.60) \times 33.90 = 358.492 = 10.44 \text{ m}^2$   
 78  $\frac{1}{2}(730 + 740) \times 18.45 = 134.777 = 40.77 \text{ m}^2 \checkmark$

復原  
11/2  
11/2

この図面等は、土地区画整理事業に関する参考資料として提供しています。  
 ○図面等は換地処分時のものであり、現在の状況とは異なる場合があります。  
 ○図面等によって、境界等が確定されるものではありません。

